

ПРОГРАМА

**ЗА УПРАВЛЕНИЕ И РАЗПОРЕЖДАНЕ С ОБЩИНСКА
СОБСТВЕНОСТ ЗА ПЕРИОДА м. 01.2024 г.– 12.2024 г.**

“Имотите и вещите - общинска собственост се управляват в интерес на населението на общината, съобразно разпоредбите на закона и с грижата на добър стопанин.”

(чл. 11, ал. 1 от Закона за общинската собственост)

ОБЩИ ПОЛОЖЕНИЯ

На основание чл. 8, ал. 9 на Закона за общинска собственост (ДВ, бр. 54/13.06.2008 г.) - Общинския съвет приема годишна програма за управление и разпореждане с общинска собственост.

Разработването на настоящата програма се предхожда от документална инвентаризация на собствеността, извършена въз основа на актуална информация от регистрите за общинска собственост и счетоводните данни.

Програмата има отворен характер в своята реализация, позволяващ гъвкавост при неговото изпълнение и на основание чл.8 ал.9 от ЗОС може да се актуализира през годината в зависимост от конкретните условия и нормативната уредба.

Основният принцип при управлението и разпореждане с имоти общинска собственост трябва да е съобразен с чл.11 ал.1 от Закона за общинската собственост, където законово са регламентирани принципите за нейното управление, а именно “в интерес на населението в общината, съобразно разпоредбите на закона и с грижата на добър стопанин”.

Програмата обхваща периода м. 01.2024г. – 12.2024 г. и съдържа:

I. Прогноза за очакваните приходи и необходимите разходи, свързани с придобиването, управлението и разпореждането с имоти общинска собственост.;

II. Описание на имотите, които Община Болярово възнамерява да предложи:

1. За предоставяне под наем;
2. За продажба;
3. За прекратяване на съсобственост
4. За учредяване на ограничени вещни права
5. За предоставяне на концесия
6. За замяна срещу имоти на граждани или юридически лица
7. За обекти от първостепенно значение.

8. Описание на имотите, които Община Болярово има намерение да придобие в собственост и способите за тяхното придобиване.

Резултатите са посочени в Приложения, в които собствеността е описана по вид, площ и начин на управление и съставляват неразделна част от настоящата програма

I. Прогноза за очакваните приходи и необходимите разходи, свързани с придобиването, управлението и разпореждането с имоти общинска собственост.

1. Прогнозните минимални очаквания по отношение на приходите от общинска собственост за определените обекти за периода м.януари 2024 г. – декември 2024г. са в размер на **1 022 000,00 лв** и са конкретизирани в Таблица № 1

Таблица № 1

№ по ред	Вид дейност	Прогнозен резултат в лв. без ДДС
	ОЧАКВАНИ ПРИХОДИ	
	<i>А. От УПРАВЛЕНИЕ НА ИМОТИ-ОБЩИНСКА СОБСТВЕНОСТ</i>	
1.	Отдаване под наем на помещения	12 000
2.	Отдаване под наем на жилища	15 000
3.	Отдаване под наем на язовири	43 000
4.	Отдаване под аренда и наем на земеделска земя	850 000
	<i>Всичко от управление на имоти-общинска собственост</i>	<i>920 000</i>
	<i>Б. От РАЗПОРЕЖДАНЕ С ИМОТИ-ОБЩИНСКА СОБСТВЕНОСТ</i>	
1.	Продажба на имоти-общинска собственост	96 000
2.	Учредени вещни права	6 000
	<i>Всичко от разпореждане с имоти-общинска собственост</i>	<i>102 000</i>
	<i>ВСИЧКО ПРИХОДИ</i>	<i>1 022 000</i>

Съгласно чл. 41, ал. 2 от Закона за общинската собственост разпоредителните сделки с имоти и вещни права се извършват въз основа на пазарни оценки, определени по реда на чл. 22, ал. 3 и същите се одобряват от Общинския съвет и не могат да бъдат по-ниски от данъчните.

1. Основните разходи, свързани с придобиването, управлението и разпореждането с имоти общинска собственост са разходи за:

Таблица № 2

№ по ред	НЕОБХОДИМИ РАЗХОДИ	Прогнозен резултат в лв. без ДДС
1.	За технически дейности (разделяне или обединяване на имоти, заснемане на имоти, попълване на кадастрални карти и др.)	20 000
2.	За оценки	15 000
3.	За обявления	5 000
4.	Ремонтни и поддържащи дейности на водни обекти – собственост на общината	70 000
	<i>ВСИЧКО РАЗХОДИ</i>	<i>110 000</i>

Размерът на тези разходи е различен и се подхожда конкретно към всеки обект.

II. Описание на имотите, които Община Болярово възнамерява да предложи:

1. За предоставяне под наем са описани в Приложение № 1 и Приложение № 4;
2. За предоставяне под наем на земеделска земя са описани в Приложение № 2;
3. За продажба са описани в Приложение № 3;
4. За прекратяване на съсобственост

* При постъпване на предложения до кмета на общината същите ще бъдат процедурани по реда на чл .36 от ЗОС

5. За учредяване на ограничени вещни права

5.1. Учредяване право на ползване върху **413/64892** кв. м. ид.ч. от поземлен имот с идентификатор 66679.16.333 по КККР на с. Ситово.

* При възникване на конкретни предложения и / или инвестиционни намерения същите ще бъдат процедурани по реда на ЗОС и съответните нормативни актове.

6. За обекти от първостепенно значение – описани в Приложение № 5.
7. За предоставяне на концесии

* При възникване на конкретни предложения и/или инвестиционни намерения същите ще бъдат процедурани по реда на Закона за концесиите.

8. Не се предвижда общинска собственост да бъде внасяна, като непарична вноска в капитала на търговски дружества;

9. Имотите, които Община Болярово има намерение да придобие са в резултат от издирвания и проучвания, от деактуване на държавни имоти предоставени със закон на общината, а също и от имоти предоставени на общината с дарения.

Настоящата програма е разработена от отдел “ОСИРТСС”.

Програмата за управлението на общинската собственост на община Болярово за 2024 г. е обсъдена и се приема от Общинския съвет – Болярово, по предложение на Кмета на Общината с Решение No 33 по Протокол No 4 от 29.01.2024 година.

1.Описание на имотите /жилищни и нежилищни/, които Община Болярово е отдала под наем и възнамерява да предложи за отдаване под наем

№	Акт за общинска собственост	населено място	УПИ/ кад. №	площ	описание на имота
1	2359/19.06.2006 г.	гр.Болярово	05284.501.168.1.8 /кв.25 УПИ IV/	64,92	Ап. № 8 ул."Никола Вапцаров" № 3, вх.А, ет.3
2	2361/29.06.2006 г.	гр.Болярово	05284.501.168.1.12/кв.25 УПИ IV/	68,00	Ап. № 12 ул."Никола Вапцаров" № 3, вх.А, ет.4
3	2357/29.06.2006 г.	гр.Болярово	05284.501.168.1.2/кв.25 УПИ IV/	64,92	Ап. № 2, ул."Никола Вапцаров" № 3, вх.А, ет.1
4	2365/29.06.2006 г.	гр.Болярово	05284.501.168.1.21/кв.25 УПИ IV/	91,68	Ап. №9, ул."Никола Вапцаров" № 3, вх.Б, ет.3
5	679/08.05.2000 г.	гр.Болярово	05284.501.475.1.8	44,25	Ап. №8, ул.Граничарска № 14 вх.А ет.3
6	678/08.05.2000г.	гр.Болярово	05284.501.251.1.4	59,25	Ап. №4, ул.Граничарска № 15 вх.А ет.2
7	89/21.09.1998 г.	гр.Болярово	05284.501.234 /кв.30 УПИ V-234/	48,00	Жилище и дв.място на ул."Младежка" № 9
8	92/21.09.1998 г.	гр.Болярово	05284.501.242 /кв.47 УПИ VI-242/	48,00	Жилище и дв.място на ул."Младежка"№ 23
9	94/21.09.1998 г.	гр.Болярово	05284.501.527 /кв.47 УПИ IX-527/	43,00	Жилище и дв.място на ул."Младежка" № 29
10	97/21.09.1998 г.	гр.Болярово	05284.501.534 /кв.48 УПИ VI-534/	48,00	Жилище и дв.място на ул."Младежка" № 43
11	98/21.09.1998 г.	гр.Болярово	05284.501.536 /кв.48 УПИ VIII-536/	48,00	Жилище и дв.място на ул."Младежка" № 47
12	81/17.09.1998 г.	гр.Болярово	05284.501.229 /кв.31 УПИ II-229/	48,00	Жилище и дв.място на ул."Младежка" № 2
13	84/18.09.1998 г.	гр.Болярово	05284.501.245 /кв.46 УПИ VII-245/	43,00	Жилище и дв.място на ул."Младежка"№ 24
14	85/18.09.1998 г.	гр.Болярово	05284.501.518 /кв.53 УПИ III-518/	43,00	Жилище и дв.място на ул."Младежка"№ 42
15	6343/19.07.2017	с.Странджа	69674.501.298/УПИ I-298, кв.62	37,00	Дв.място и сграда
16	7168/05.11.2021	с.Шарково	83051.501.103	38962	Празно дворно място
17	6940/24.08.2018	с.Шарково	83051.501.422	6066	Празно дворно място
18	7116/21.07.2020	с.Мамарчево	ПИ № 371, кв.44	2190	Празно дворно място
19	5600/14.04.2015	гр.Болярово	05284.501.170.1.1	61,29	Помещение от сграда-автоспирка
20	5596/14.04.2015	гр.Болярово	05284.501.170.1.5	39,63	Помещение от сграда-автоспирка/агроаптека/
21	5598/14.04.2015	гр.Болярово	05284.501.170.1.3	32,10	Помещение от сграда-автоспирка
22	5056/23.09.2013	гр.Болярово	05284.581.900.3	60,00	Сграда-в стопански двор
23	5056/23.09.2013	гр.Болярово	05284.581.900.4	48,00	Сграда-в стопански двор
24	7171/07.12.2021	гр.Болярово	05284.581.900.1.3	146,00	Гаражна клетка от сграда
25	7169/07.12.2021	гр.Болярово	05284.581.900.1.1	73,00	Гаражна клетка от сграда
26	7170/07.12.2021	гр.Болярово	05284.581.900.1.2	73,00	Гаражна клетка от сграда
27	7118/23.07.2020	гр.Болярово	05284.501.1001.1.6	8,00	Помещение от четвърти етаж на сграда-05284.501.1001.1
28	692/08.06.2000	гр.Болярово	05284.501.172.1.207	35,00	Помещение от поликлиника-за лаборатория
29	692/08.06.2000	гр.Болярово	05284.501.172.1	17,5	Помещение от поликлиника-зъболекарски кабинет
30	1535/21.07.2003	гр.Болярово	05284.501.357.1	14,85	Помещение от сграда-бившо ТКЗС
31	1535/21.07.2003	гр.Болярово	05284.501.357.1	15,80	Помещение от сграда-бившо ТКЗС

32	1535/21.07.2003	гр.Болярово	05284.501.357.1	15,80	Помещение от сграда-бившо ТКЗС-ЛРС
33					
34	737/03.10.2000	с.Горска поляна	УПИ II, кв.26	9,60	Помещение от кметство с.Горска поляна
35	2476/13.10.2006	с.Дъбово	ПИ № 100, кв.2	12,00	Помещение от кметство с.Дъбово
36	7112/17.11.2016	гр.Болярово	05284.501.332	5,80	Помещение от адм.сграда-кметство

2.Земеделска земя, която Община Болярово възнамерява да отдаде под наем

№ по ред	Населено място	НТП на имотите	Бр.имоти по приложение 2.1 и 2.2	Площ /дка/
1	гр.Болярово	Ниви, тр.насъж., и др., без пасища и мери	24	203.785
2	гр.Болярово	Пасища, мери и ливади	15	820,031
3	с.Воден	Ниви, тр.насъж., и др., без пасища и мери	175	1988.362
4	с.Воден	Пасища, мери и ливади	17	306,085
5	с.Вълчи извор	Ниви, тр.насъж., и др., без пасища и мери	1	4.379
6	с.Вълчи извор	Пасища, мери и ливади	15	725,210
7	с.Голямо Крушево	Ниви, тр.насъж., и др., без пасища и мери	151	622,846
8	с.Голямо Крушево	Пасища, мери и ливади	100	2037,626
9	с.Горска поляна	Ниви, тр.насъж., и др., без пасища и мери	30	40.896
10	с.Горска поляна	Пасища, мери и ливади	34	1229,816
11	с.Денница	Ниви, тр.насъж., и др., без пасища и мери	23	93.456
12	с.Дъбово	Ниви, тр.насъж., и др., без пасища и мери	21	152.846
13	с.Дъбово	Пасища, мери и ливади	11	625,373
14	с.Златиница	Ниви, тр.насъж., и др., без пасища и мери	19	42.386
15	с.Златиница	Пасища, мери и ливади	13	697,866
16	с.Иглика	Ниви, тр.насъж., и др., без пасища и мери	12	24.173
17	с.Иглика	Пасища, мери и ливади	19	2344,685
18	с.Камен връх	Ниви, тр.насъж., и др., без пасища и мери	41	231.299
19	с.Камен връх	Пасища, мери и ливади	4	162,513
20	с.Крайново	Ниви, тр.насъж., и др., без пасища и мери	8	65.784
21	с.Крайново	Пасища, мери и ливади	5	117,282
22	с.Малко Шарково	Ниви, тр.насъж., и др., без пасища и мери	20	73.109
23	с.Малко Шарково	Пасища, мери и ливади	10	288,669
24	с.Мамарчево	Ниви, тр.насъж., и др., без пасища и мери	75	1088.818
25	с.Мамарчево	Пасища, мери и ливади	22	252,198
26	с.Оман	Ниви, тр.насъж., и др., без пасища и мери	46	556.932
27	с.Оман	Пасища, мери и ливади	8	32,355
28	с.Попово	Ниви, тр.насъж., и др., без пасища и мери	19	143.024
29	с.Попово	Пасища, мери и ливади	6	253,797
30	с.Ружица	Ниви, тр.насъж., и др., без пасища и мери	5	23.602
31	с.Ружица	Пасища, мери и ливади	27	250,606
32	с.Ситово	Ниви, тр.насъж., и др., без пасища и мери	40	168.982
33	с.Ситово	Пасища, мери и ливади	12	236,825
34	с.Стефан Караджово	Ниви, тр.насъж., и др., без пасища и мери	13	142.369
35	с.Стефан Караджово	Пасища, мери и ливади	50	594,541
36	с.Странджа	Ниви, тр.насъж., и др., без пасища и мери	129	1272.494
37	с.Странджа	Пасища, мери и ливади	34	408,288
38	с.Шарково	Ниви, тр.насъж., и др., без пасища и мери	54	481.989
39	с.Шарково	Пасища, мери и ливади	5	391,519

3. Описание на имотите, които Община Болярово възнамерява да предложи за продажба

№	Акт за частна общинска собственост	населено място	УПИ/ кад. №	площ	Описание на имота	прогнозен резултат лв
1	3178/23.04.2010г.	С.Стефан Караджово	69208.501.690	2514 кв.м.	Дв.място	12 500,00
2	7309/15.02.2023г.	С.Стефан Караджово	69208.501.727	Сграда-23 кв.м. дв.място- 297 кв.м.	Дв.място и сграда-гараж	3 500,00
3	1640/15.06.2004г.	С.Мамарчево	ПИ II-240, кв.48	8910 кв.м.	Дв.място с площ 8910 кв.м. и сграда 350 кв.м /бившо училище/	45 000,00
4	2366/29.06.2006г	Гр.Болярово	05284.501.168.1.24	91,68 кв.м.	Апартамент № 12, вх.Б, ет.4 на ул."Н.Й.Вапцаров" № 3	9 000,00
5	2360/29.06.2006г	Гр.Болярово	05284.501.168.1.10	72,66 кв.м.	Апартамент № 10, вх.А, ет.4 на ул."Н.Й.Вапцаров" № 3	6 000,00
6	87/21.09.1998г.	Гр.Болярово	05284.501.230	Сграда-56кв.м двор-944кв.м.	Дв.място и жил.сграда – ул.Младежка № 1	10 000,00
7	96/21.09.1998г.	Гр.Болярово	05284.501.533	Сграда-56кв.м двор-958кв.м.	Дв.място и жил.сграда – ул.Младежка № 41	10 000,00
8	3679/09.08.2011г.	с.Попово	УПИ VI-273 кв.9	Сграда -1/3 от 102м ² дв.място – 722кв.м.	Дворно място и 1/3 от сграда	5 000,00
9	2672/18.07.2007	С.Малко Шарково	УПИ IV-43 кв.10	1095 кв.м.	Празно дворно място	4 000,00
10	2673/18.07.2007	С.Малко Шарково	УПИ I _{общ} кв.9	1560 кв.м.	Празно дворно място	6 000,00
11	2674/18.07.2007	С.Малко Шарково	УПИ II _{общ} кв.9	1430 кв.м.	Празно дворно място	5 500,00
12	2675/18.07.2007	С.Малко Шарково	УПИ III _{общ} кв.9	1485 кв.м.	Празно дворно място	5 500,00
13	959/19.09.2001	С.Малко Шарково	УПИ VI-137 кв.29	970 кв.м.	Празно дворно място	4 000,00
14	6092/10.09.2016	С.Малко Шарково	УПИ I кв.3	1200 кв.м.	Празно дворно място	5 000,00
14	2996/09.05.2008г.	С.Иглика	УПИ VI _{общ} . Кв.9	855 кв.м.	Празно дворно място	3 100,00
15	2997/09.05.2008г.	С.Иглика	УПИ VII _{общ} . Кв.9	1010 кв.м.	Празно дворно място	3 700,00
16	2998/09.05.2008г.	С.Иглика	УПИ VIII _{общ} . Кв.9	900 кв.м.	Празно дворно място	3 300,00
17	2999/09.05.2008г.	С.Иглика	УПИ IX _{общ} . Кв.9	900 кв.м.	Празно дворно място	3 300,00
18	3001/09.05.2008г.	С.Иглика	УПИ X _{общ} . Кв.9	1035 кв.м.	Празно дворно място	3 750,00
19	3001/09.05.2008г.	С.Иглика	УПИ XI _{общ} . Кв.9	930 кв.м.	Празно дворно място	3 350,00
20	3000/09.05.2008г.	С.Иглика	УПИ XII _{общ} . Кв.9	830 кв.м.	Празно дворно място	3 000,00
21	7318/12.07.2023	С.Шарково	83051.501.455	570 кв.м.	Празно дворно място	2 500,00
						96 000,00

Описание на язовири, които Община Болярово възнамерява да
предложи за отдаване под наем

№ по ред	Населено място	№ на имота	Местност	Площ	№ на АОС
1	Попово	000405 - 57652.63.405	Маркоза	18.924	27
2	Голямо Крушево	000377 - 15881.7.377	Ст.Иванов вир	44.813	7099
3	Денница	000075 - 20657.37.35	Чардак баир	67.522	48
4	Дъбово	000093-24356.17.93	Кавачето	82,117	58
5	Камен връх	000045 - 35756.27.45	Извора	4.884	366
6	Оман	000256 - 53504.14.256	Белия бряг	11.106	55
7	Стефан Караджово	000011 - 68208.21.11	Крастав кладенец	17.737	605

ОБЕКТИ ОТ ПЪРВОСТЕПЕННО ЗНАЧЕНИЕ

№ по ред	АОС	Дата	Община	Населено място	Описание	Квартал	Парцел	Кадастрален район	Поземлен имот №	Площ/дка	Вид имот
1	3031	21.07.2008	Болярово	Воден	ГРОБИЩА с площ 3.844 дка		LXXIII	0	000073	3.844	ГРОБИЩЕ
2	3032	21.07.2008	Болярово	Воден	ГРОБИЩЕ с площ 20,675 дка				001018	20,675	ГРОБИЩЕ
3	1698	26.08.2004	Болярово	Болярово	ГРОБИЩА с площ 15,934 дка в землището на гр.Болярово, заедно с построената в него сглобяема сграда "Зала за тъжни ритуали" с площ 102 кв.м..		344	0	000344	15.93	ГРОБИЩЕ
4	3613	14.07.2011	Болярово	Камен връх	ГРОБИЩЕ с площ 9830 кв.м., съставляващо ПИ 57 за който са отредени УПИ II, УПИ III, УПИ IV, УПИ V, УПИ VI, УПИ VII и УПИ VIII в кв.4 по плана на селото.	4			57	9.83	ГРОБИЩЕ
5	3042	22.07.2008	Болярово	Малко Шарково	ГРОБИЩЕ с площ 9.404 дка		161	0	000161	9.404	ГРОБИЩЕ
6	3038	21.07.2008	Болярово	Златиница	ГРОБИЩЕ с площ 7.731 дка		XII	0	000090	7.731	ГРОБИЩЕ
7	3048	04.08.2008	Болярово	Иглика	ГРОБИЩЕ с площ 5.735 дка, IX категория в местността "КРАЙ СЕЛО"		LXIX	0	000069	5.735	ГРОБИЩЕ
8	3661	27.07.2011	Болярово	Ситово	ГРОБИЩЕ с площ 5,423 дка				000111	5.423	ГРОБИЩЕ
9	3043	31.07.2008	Болярово	Странджа	ГРОБИЩЕ с площ 4.990 дка		778	0	000778	4.99	ГРОБИЩЕ
10	3036	21.07.2008	Болярово	Крайново	ГРОБИЩЕ с площ 4.512 дка, X категория		466	0	000466	4.512	ГРОБИЩЕ
11	3034	21.07.2008	Болярово	Попово	ГРОБИЩЕ с площ 35.382 дка, IX категория в местността "ЮРТА"		385	0	000385	35.382	ГРОБИЩЕ
12	3040	22.07.2008	Болярово	Вълчи извор	ГРОБИЩЕ с площ 3.780 дка		XII	0	000090	3.78	ГРОБИЩЕ

13	3660	27.07.2011	Болярово	Денница	ГРОБИЩЕ с площ 3,646 дка				000297	3.65	ГРОБИЩЕ
14	3039	22.07.2008	Болярово	Мамарчево	ГРОБИЩЕ с площ 15.075 дка, V категория		299	0	000299	15.075	ГРОБИЩЕ
15	3033	21.07.2008	Болярово	Дъбово	ГРОБИЩЕ с площ 13.140 дка		XLVI	0	000046	13.14	ГРОБИЩЕ
16	3662	27.07.2011	Болярово	Оман	ГРОБИЩЕ с площ 12,479 дка				000116	12.48	ГРОБИЩЕ
17	3041	22.07.2008	Болярово	Горска поляна	ГРОБИЩЕ с площ 11.321 дка		102	0	000102	11.321	ГРОБИЩЕ
18	3037	21.07.2008	Болярово	Голямо Крушево	ГРОБИЩЕ с площ 10.797 дка в местността "Селска река"	11	213	0	011213	10.797	ГРОБИЩЕ
19	3035	21.07.2008	Болярово	Шарково	ГРОБИЩЕ с площ 12.647 дка, от които 8,203 дка IX категория и 4,444 дка VI категория		332	0	000332	12.647	ГРОБИЩЕ
20	3123	09.12.2009	Болярово	Стефан Карджово	ГРОБИЩЕН ПАРК с площ 23,537 дка				146.541	23,537	ГРОБИЩЕ
21	3124	09.12.2009	Болярово	Ружица	ГРОБИЩЕН ПАРК с площ 5,416 дка				33.74	5,416	ГРОБИЩЕ

Списък земеделска земя/частна общинска собственост за предоставяне под наем

Приложение 2.1

№ по ред	имот по КВС	АОС по КВС	имот по КК	АОС по КК	местност	НТП	катег.	дка
БОЛЯРОВО								
1	174	1990	05284.160.174		АКЕР	Х.а.и	VII	32.173
2	238	2002	05284.230.238		ЧОЧОРОВ ЧЕИР	Наводнена нива	V	1.509
3	260	2010	05284.250.260		ВЕХТИ ЛОЗЯ	Наводнена нива	VI	2.850
4	261	2011	05284.250.261		ВЕХТИ ЛОЗЯ	Наводнена нива	VI	1.165
5	321	2026	05284.30.321		НОВИ ЛОЗЯ	Нива	V	0.633
6	364	2034	05284.330.364		М/У ВАДАТА И РЕКАТА	Нива	IX	0.328
7	397	2043	05284.20.397		БАХЧИТЕ	Х.а.и	V	3.256
8	492	5401	05284.11.492		ДО СЕЛО	Нива	III	3.019
9	493	5402	05284.11.493		ДО СЕЛО	Нива	III	2.640
10	494	5403	05284.11.494		ДО СЕЛО	Нива	III	2.407
11	507		05284.501.3507	5406		Нива		1.962
12	515	2066	05284.110.515		МАЙМУНДЖИ БАИР	Изо.авена нива	VI	2.615
13	574	1916	05284.110.574		МАЙМУНДЖИ БАИР	Х.а.и	VI	2.769
14	776	2265	05284.90.824	3697	ИДЖИ ДЕРЕ	гори и храсти в зе.земя	V	3.000
15	841	2100	05284.440.841		БАХ ТЕПЕ	Наводнена нива	V	0.302
16	30134	2133	05284.30.134	3554	НОВИ ЛОЗЯ	Нива	III	0.894
17	30135	2134	05284.30.135	3553	НОВИ ЛОЗЯ	Нива	III	1.071
18	40179		05284.40.179	6817		изоставена нива		2.629
19	40270		05284.40.270	6738		изоставена нива		0.755
20	40384		05284.40.384	6853		изоставена нива		0.478
21	40391		05284.40.391	6808		изоставена нива		1.002
22	170079	2152	05284.170.79	3581	КОШУ ДЕРЕ	Нива	VII	1.306
23	170081	2153	05284.170.81	3582	КОШУ ДЕРЕ	Нива	VI	2.695
24	290007	802	05284.290.7		ЦЕЛИНАТА	Нива	V	132.327
								203.785
ВОДЕН								
1	116	3297	11658.25.116		РЕКАТА	Нива	III	1.731
2	144	3887	11658.27.144		РЕКАТА	Нива	VIII	3.309
3	178	3299	11658.30.178		Г.КОРИЯ	Нива	VIII	5.596
4	223	3305	11658.42.223		ЛОЗЯТА	Нива	VIII	4.162
5	239	3909	11658.99.239		РЕКАТА	Нива	V	0.810
6	262	3398	11658.44.262		ДАДЕЯ	Нива	VIII	1.613
7	266	3435	11658.110.266		РЕКАТА	Нива	V	2.534
8	296	1045	11658.101.296		РЕКАТА	Нива	V	10.922
9	1227	415	11658.1.227		ГЪОЛДЖИК	Нива	VIII	22.204
10	1234	3919	11658.1.234		КАЛАБАКА	Нива	VIII	6.176
11	10003	3921	11658.10.3		ЧУЧУРКАТА	В.ем.неизп.нива	V	6.940
12	10032	580	11658.10.32		ЧУЧУРКАТА	Нива	V	0.808
13	10048	3922	11658.10.48		ЧУЧУРКАТА	В.ем.неизп.нива	V	2.756

14	13007	423	11658.13.7		ЧАМБУРЛИЯ	В ем.неизп.нива	III	34.127
15	14034	425	11658.14.34		ЧУЧУРКАТА	В ем.неизп.нива	III	9.108
16	15010	3924	11658.15.10		УЗУН УЛУК	В ем.неизп.нива	VIII	9.653
17	17003	3926	11658.17.3		УЗУН УЛУК	В ем.неизп.нива	V	3.920
18	17037	431	11658.17.37		УЗУН УЛУК	В ем.неизп.нива	V	34.176
19	17041	432	11658.17.41		УЗУН УЛУК	В ем.неизп.нива	V	19.840
20	20001	442	11658.20.1		ЗАД КОРИЯТА	В ем.неизп.нива	V	35.507
21	22021	3930	11658.22.21		АХЛАТЛИЙСКА РЕКА ..	В ем.неизп.нива	VIII	2.463
22	22032	3932	11658.22.32		КОСТОВИ ПОЛЯНИ	В ем.неизп.нива	VIII	8.216
23	23003	452	11658.23.3		АХЛАТЛИЙСКА РЕКА ..	В ем.неизп.нива	VIII	39.466
24	29024	473	11658.29.24		ПОПОВА КОРИЯ	Нива	IV	6.038
25	30007	3938	11658.30.7		Г.КОРИЯ	В ем.неизп.нива	VIII	2.130
26	30046	3939	11658.30.46		Г.КОРИЯ	В ем.неизп.нива	VIII	1.000
27	30048	3940	11658.30.48		Г.КОРИЯ	В ем.неизп.нива	VIII	7.916
28	31041	3942	11658.31.41		КАНДЖЕВО КЛАДЕНЧЕ .	В ем.неизп.нива	IV	4.633
29	33001	3945	11658.33.1		БОЯЛЪШКА РЕКА	В ем.неизп.нива	III	3.417
30	33020	3947	11658.33.20		БОЯЛЪШКА РЕКА	В ем.неизп.нива	VIII	3.478
31	34012	482	11658.34.12		МУСИЛОВА КОРИЯ	Нива	IV	4.211
32	35008	484	11658.35.8		БЪРДОТО	Нива	VIII	7.689
33	38007	495	11658.38.7		ПЛАДНИЩЕТО	Нива	IV	5.710
34	39018	499	11658.39.18		ПЛЪОТО	Нива	VIII	12.785
35	42001	506	11658.42.1		ЕЖОВО БЪРДО	Нива	VIII	23.890
36	42004	507	11658.42.4		ЕЖОВО БЪРДО	Нива	VIII	9.241
37	42005	508	11658.42.5		ФИТЯТА	В ем.неизп.нива	VIII	87.839
38	043001	1878	11658.43.1		ДАДЕЯ	врем.неизп.нива	VIII	11.063
39	043003	1879	11658.43.3		ДАДЕЯ	врем.неизп.нива	VIII	5.915
40	45010	3827	11658.45.10		ОСЕНИТЕ	В ем.неизп.нива	VIII	5.106
41	45019	3516	11658.45.19		ОСЕНИТЕ	В ем.неизп.нива	VIII	14.109
42	45034	3414	11658.45.34		ДАДЕЯ	Лозе	VIII	17.903
43	45054	513	11658.45.54		ДАДЕЯ	В ем.неизп.нива	VIII	41.175
44	45078	3831	11658.45.78		ОСЕНИТЕ	В ем.неизп.нива	VIII	7.713
45	45082	3832	11658.45.82		ОСЕНИТЕ	В ем.неизп.нива	VIII	2.997
46	45088	3447	11658.45.88		ОСЕНИТЕ	Нива	VIII	4.845
47	45120	3834	11658.45.120		ДАДЕЯ	В ем.неизп.нива	VIII	1.153
48	45121	3059	11658.45.121		ДАДЕЯ	В ем.неизп.нива	VIII	3.192
49	45122	3835	11658.45.122		ДАДЕЯ	В ем.неизп.нива	VIII	17.351
50	45128	4075	11658.45.128		ДАДЕЯ	В ем.неизп.нива	VIII	10.610
51	46001	3952	11658.46.1		МАЛЪК ИЗВОР	Нива	VIII	5.209
52	46006	3953	11658.46.6		МАЛЪК ИЗВОР	В ем.неизп.нива	VIII	3.663
53	46016	514	11658.46.16		МАЛЪК ИЗВОР	В ем.неизп.нива	IX	17.663
54	48003	515	11658.48.3		ТАШ БУНАР	Нива	IV	3.027
55	48018	516	11658.48.18		ТАШ БУНАР	В ем.неизп.нива	IV	17.249

56	48024	3150	11658.48.24		ТАШ БУНАР	В ем.неизп.нива	IV	12.080
57	49007	3512	11658.49.7		АХЛАТЛИЙСКА РЕКА ..	В ем.неизп.нива	IV	4.698
58	49029	3511	11658.49.29		АХЛАТЛИЙСКА РЕКА ..	В ем.неизп.нива	IV	3.871
59	49033	517	11658.49.33		ТАШ БУНАР	Нива	IV	7.279
60	49053	3509	11658.49.53		ТАШ БУНАР	В ем.неизп.нива	IV	3.699
61	50001	583	11658.50.1		РАВНАКА	Нива	IV	3.799
62	50020	3151	11658.50.20		РАВНАКА	В ем.неизп.нива	V	7.218
63	50022	518	11658.50.22		РАВНАКА	Нива	IV	6.312
64	50034	584	11658.50.34		РАВНАКА	Нива	IV	3.570
65	50036	585	11658.50.36		РАВНАКА	Нива	V	6.621
66	51005	519	11658.51.5		РАВНАКА	Нива	IV	6.233
67	53031	587	11658.53.31		СР.ОРМАН	Нива	IV	4.859
68	53041	3502	11658.53.41		СР.ОРМАН	В ем.неизп.нива	IV	12.277
69	53069	520	11658.53.69		СР.ОРМАН	В ем.неизп.нива	IV	43.138
70	53099	3501	11658.53.99		СР.ОРМАН	В ем.неизп.нива	IV	2.860
71	53111	3500	11658.53.111		СР.ОРМАН	В ем.неизп.нива	IV	21.214
72	54016	3494	11658.54.16		ТЕКИЯТА	В ем.неизп.нива	IV	4.481
73	54017	3450	11658.54.17		АХЛАТЛИЙСКА РЕКА ..	В ем.неизп.нива	IV	14.333
74	54028	3493	11658.54.28		ТЕКИЯТА	В ем.неизп.нива	VIII	3.976
75	54029	588	11658.54.29		ТЕКИЯТА	Нива	VIII	3.153
76	55030	589	11658.55.30		СР.ОРМАН	Нива	V	0.380
77	57001	3489	11658.57.1		РАВНАКА	В ем.неизп.нива	V	2.005
78	57055	524	11658.57.55		РАВНАКА	В ем.неизп.нива	IV	5.457
79	57064	3154	11658.57.64		ГЪОЛДЖИК	В ем.неизп.нива	IV	4.438
80	57071	3155	11658.57.71		ГЪОЛДЖИК	В ем.неизп.нива	IV	3.842
81	57074	3156	11658.57.74		ГЪОЛДЖИК	В ем.неизп.нива	IV	9.490
82	57111	3160	11658.57.111		ГЪОЛДЖИК	В ем.неизп.нива	VIII	15.356
83	57112	3161	11658.57.112		ГЪОЛДЖИК	В ем.неизп.нива	VIII	9.776
84	58012	592	11658.58.12		ЦЪРКВИЩЕ	Нива	VIII	8.254
85	59005	3837	11658.59.5		ЦЪРКВИЩЕ	Нива	VIII	0.205
86	59038	3479	11658.59.38		ЦЪРКВИЩЕ	В ем.неизп.нива	VIII	2.800
87	59074	3480	11658.59.74		ЦЪРКВИЩЕ	В ем.неизп.нива	VIII	4.225
88	60002	595	11658.60.2		КАЙРЯКА	Нива	VIII	0.376
89	60038	3482	11658.60.38		КАЙРЯКА	В ем.неизп.нива	VIII	6.316
90	60050	3483	11658.60.50		КАЙРЯКА	Нива	VIII	15.381
91	60056	3484	11658.60.56		КАЙРЯКА	В ем.неизп.нива	VIII	5.000
92	60057	528	11658.60.57		КАЙРЯКА	В ем.неизп.нива	VIII	39.193
93	60058	529	11658.60.58		КАЙРЯКА	Нива	VIII	4.590
94	61036	596	11658.61.36		КАЛАБАКА	Нива	VIII	3.209
95	62043	3839	11658.62.43		КАЛАБАКА	Х а и	VIII	17.976
96	63023	3842	11658.63.23		АКАНДЖИЯ	В ем.неизп.нива	IX	9.262
97	63028	3843	11658.63.28		АКАНДЖИЯ	Х а и	IX	47.970
98	63030	3844	11658.63.30		АКАНДЖИЯ	В ем.неизп.нива	IX	4.712
99	64001	532	11658.64.1		ТУМБИТЕ	Нива	VIII	6.972
100	65013	3846	11658.65.13		БАХ ТЕПЕ	В ем.неизп.нива	VIII	3.850

101	65024	3847	11658.65.24		БАХ ТЕПЕ	В ем.неизп.нива	VIII	3.476
102	65025	3848	11658.65.25		БАХ ТЕПЕ	В ем.неизп.нива	VIII	4.151
103	65040	3849	11658.65.40		БАХ ТЕПЕ	В ем.неизп.нива	VIII	5.999
104	65044	3850	11658.65.44		БАХ ТЕПЕ	В ем.неизп.нива	VIII	3.734
105	65060	3851	11658.65.60		БАХ ТЕПЕ	В ем.неизп.нива	VIII	3.501
106	65079	3954	11658.65.79		БАХ ТЕПЕ	В ем.неизп.нива	VIII	5.387
107	65081	3955	11658.65.81		БАХ ТЕПЕ	В ем.неизп.нива	VIII	9.952
108	65086	3956	11658.65.86		БАХ ТЕПЕ	В ем.неизп.нива	VIII	8.954
109	068018	1881	11658.68.18		ЧИЛИИТЕ	врем.неизп.нива	IX	9.999
110	068030	1882	11658.68.30		ЧИЛИИТЕ	врем.неизп.нива	IX	19.926
111	71001	3852	11658.71.1		ЧЕЛИИТЕ	В ем.неизп.нива	V	7.205
112	71007	3958	11658.71.7		МАЛКОТО КАЛЕ	В ем.неизп.нива	IX	30.509
113	72005	3853	11658.72.5		ГОЛЕМИ НИВИ	В ем.неизп.нива	IX	4.202
114	72012	3959	11658.72.12		ГОЛЕМИ НИВИ	В ем.неизп.нива	IX	4.900
115	72024	3960	11658.72.24		ГОЛЕМИ НИВИ	В ем.неизп.нива	IX	5.463
116	73006	3961	11658.73.6		ЗИМОВНИКА	В ем.неизп.нива	IX	4.366
117	75001	548	11658.75.1		МАЛКА РЕКА	В ем.неизп.нива	IX	13.682
118	75002	549	11658.75.2		МАЛКА РЕКА	В ем.неизп.нива	IX	12.419
119	76002	3854	11658.76.2		СТРАЖАТА	В ем.неизп.нива	IX	4.648
120	76008	551	11658.76.8		СТРАЖАТА	В ем.неизп.нива	IX	12.581
121	76010	552	11658.76.10		СТРАЖАТА	В ем.неизп.нива	IX	8.799
122	76020	3855	11658.76.20		СЕНКИТЕ	В ем.неизп.нива	IX	3.322
123	76021	3856	11658.76.21		ЧЕТМЕНСА ДОЛЧИНА ..	В ем.неизп.нива	IX	2.042
124	78014	3857	11658.78.14		АКАНДЖИЯ	Х а и	IX	17.864
125	78018	3858	11658.78.18		АКАНДЖИЯ	В ем.неизп.нива	IX	7.031
126	78020	562	11658.78.20		АКАНДЖИЯ	В ем.неизп.нива	IX	10.122
127	78024	3732	11658.78.24		АКАНДЖИЯ	В ем.неизп.нива	IX	8.012
128	78042	3731	11658.78.42		АКАНДЖИЯ	В ем.неизп.нива	IX	5.773
129	78053	3730	11658.78.53		АКАНДЖИЯ	В ем.неизп.нива	VIII	10.000
130	78055	3729	11658.78.55		АКАНДЖИЯ	В ем.неизп.нива	IX	19.218
131	78057	563	11658.78.57		АКАНДЖИЯ	Нива	IX	6.200
132	78060	3728	11658.78.60		АКАНДЖИЯ	В ем.неизп.нива	VIII	5.657
133	78061	3727	11658.78.61		АКАНДЖИЯ	В ем.неизп.нива	IX	5.461
134	79022	3726	11658.79.22		АКАНДЖИЯ	В ем.неизп.нива	VIII	4.694
135	79024	3725	11658.79.24		АКАНДЖИЯ	В ем.неизп.нива	VIII	8.873
136	79036	3724	11658.79.36		АКАНДЖИЯ	В ем.неизп.нива	VIII	4.065
137	80032	3723	11658.80.32		АКАНДЖИЯ	В ем.неизп.нива	VIII	8.008
138	80034	600	11658.80.34		АКАНДЖИЯ	Нива	VIII	4.694
139	80042	601	11658.80.42		АКАНДЖИЯ	Нива	VIII	4.500
140	80055	3722	11658.80.55		АКАНДЖИЯ	В ем.неизп.нива	IX	4.905
141	80074	3721	11658.80.74		АКАНДЖИЯ	В ем.неизп.нива	IX	7.670
142	83001	3859	11658.83.1		ЧЕТМЕНСА ДОЛЧИНА ..	В ем.неизп.нива	IX	2.123
143	83003	566	11658.83.3		ЧЕТМЕНСА ДОЛЧИНА ..	В ем.неизп.нива	IX	8.994
144	86019	3860	11658.86.19		ШАЛАКА	В ем.неизп.нива	IX	4.256

145	88029	3861	11658.88.29	ДЮНИТЕ	В ем.неизп.нива	VIII	0.686	
146	88034	3862	11658.88.34	ГОЛЯМО БЪРДО	В ем.неизп.нива	IX	4.036	
147	88037	3720	11658.88.37	ДЮНИТЕ	В ем.неизп.нива	VIII	13.738	
148	88038	567	11658.88.38	ДЮНИТЕ	В ем.неизп.нива	IX	40.016	
149	88039	3719	11658.88.39	ДЮНИТЕ	В ем.неизп.нива	VIII	7.109	
150	88057	3718	11658.88.57	ДЮНИТЕ	В ем.неизп.нива	VIII	4.036	
151	89002	3863	11658.89.2	ШАЛАКА	В ем.неизп.нива	IX	1.714	
152	90053	3465	11658.90.53	ЛОЗЯТА	Лозе	VIII	0.442	
153	90061	3864	11658.90.61	ЛОЗЯТА	Лозе	VIII	0.656	
154	90065	3865	11658.90.65	ЛОЗЯТА	Лозе	VIII	0.498	
155	90088	3466	11658.90.88	ЛОЗЯТА	Лозе	VIII	1.631	
156	90110	3454	11658.90.110	ЛОЗЯТА	Нива	V	1.648	
157	90114	3888	11658.90.114	ЛОЗЯТА	Нива	VIII	0.384	
158	93003	3404	11658.93.3	РАВНАКА	В ем.неизп.нива	VIII	27.478	
159	93036	1057	11658.93.36	ЕЖОВО БЪРДО	В ем.неизп.нива	VIII	343.657	
160	93046	1059	11658.93.46	ЕЖОВО БЪРДО	В ем.неизп.нива	VIII	56.867	
161	93047	3399	11658.93.47	ЕЖОВО БЪРДО	В ем.неизп.нива	VIII	72.624	
162	95003	575	11658.95.3	БОЙЧОВ ГРОБ	В ем.неизп.нива	IX	5.258	
163	99024	3904	11658.99.24	ДО СЕЛО	Нива	V	0.908	
164	99025	3964	11658.99.25	ДО СЕЛО	Нива	V	1.657	
165	99038	3422	11658.99.38	ДО СЕЛО	Нива	V	1.999	
166	99100	3472	11658.99.100	ДО СЕЛО	Нива	V	0.453	
167	99154	3965	11658.99.154	ДО СЕЛО	Нива	V	0.638	
168	99186	3966	11658.99.186	ДО СЕЛО	Нива	V	1.257	
169	101011	3459	11658.101.11	РЕКАТА	Нива	V	1.000	
170	101012	3460	11658.101.12	РЕКАТА	Нива	V	2.467	
171	103001	3882	11658.103.1	МАЛКА ВОДЕНИЦА	Нива	V	1.299	
172	103009	3968	11658.103.9	МАЛКА ВОДЕНИЦА	В ем.неизп.нива	V	1.588	
173	109001	579	11658.109.1	ДО СЕЛО	Нива	III	0.458	
174	110001	3221	11658.110.1	ЯНСКА ВОДЕНИЦА	Нива	V	1.360	
175	110007	3969	11658.110.7	ЯНСКА ВОДЕНИЦА	Нива	VIII	0.800	
							1988.362	
ВЪЛЧИ ИЗВОР								
1	12030	4027	12588.12.30	КРИВАТА НИВА	Нива	IX	4.379	
							4.379	
ГОЛЯМО КРУШЕВО								
1	1036	4076	15881.1.36	РУПИТЕ	Нива	III	0.233	
2	1039	4077	15881.1.39	РУПИТЕ	Нива	X	1.247	
3	2001	4078	15881.2.1	СТАРИТЕ ЛОЗЯ	Лозе	VIII	0.517	
4	2002	4079	15881.2.2	СТАРИТЕ ЛОЗЯ	Лозе	VIII	0.772	
5	2003	4080	15881.2.3	СТАРИТЕ ЛОЗЯ	Нива	VIII	0.254	
6	2005	4081	15881.2.5	СТАРИТЕ ЛОЗЯ	Нива	VIII	0.949	
7	2006	4082	15881.2.6	СТАРИТЕ ЛОЗЯ	Лозе	VIII	0.471	
8	2008	4083	15881.2.8	СТАРИТЕ ЛОЗЯ	Нива	VIII	0.485	

9	2009	4084	15881.2.9		СТАРИТЕ ЛОЗЯ	Лозе	VIII	0.650
10	2010	4085	15881.2.10		СТАРИТЕ ЛОЗЯ	Лозе	VIII	0.427
11	2011	4231	15881.2.11		СТАРИТЕ ЛОЗЯ	Нива	VIII	3.476
12	2012	4086	15881.2.12		СТАРИТЕ ЛОЗЯ	Нива	VIII	2.970
13	2013	4087	15881.2.13		СТАРИТЕ ЛОЗЯ	Нива	VIII	0.532
14	2014	4088	15881.2.14		СТАРИТЕ ЛОЗЯ	Лозе	VIII	0.816
15	2015	4089	15881.2.15		СТАРИТЕ ЛОЗЯ	Лозе	VII	0.768
16	2016	4090	15881.2.16		СТАРИТЕ ЛОЗЯ	Лозе	VIII	1.008
17	2017	4091	15881.2.17		СТАРИТЕ ЛОЗЯ	Лозе	VIII	1.651
18	2018	4092	15881.2.18		СТАРИТЕ ЛОЗЯ	Нива	VII	1.539
19	2019	4093	15881.2.19		СТАРИТЕ ЛОЗЯ	Лозе	VII	0.784
20	2020	4094	15881.2.20		СТАРИТЕ ЛОЗЯ	Лозе	VII	0.567
21	2021	4095	15881.2.21		СТАРИТЕ ЛОЗЯ	Лозе	VII	0.799
22	2022	4096	15881.2.22		СТАРИТЕ ЛОЗЯ	Лозе	VII	0.681
23	2023	4097	15881.2.23		СТАРИТЕ ЛОЗЯ	Лозе	VII	0.420
24	2026	4098	15881.2.26		СТАРИТЕ ЛОЗЯ	Нива	VII	0.649
25	2028	4099	15881.2.28		СТАРИТЕ ЛОЗЯ	Нива	VII	1.187
26	2031	4100	15881.2.31		СТАРИТЕ ЛОЗЯ	Нива	VII	1.723
27	2032	4101	15881.2.32		СТАРИТЕ ЛОЗЯ	Лозе	VII	1.488
28	2034	4102	15881.2.34		СТАРИТЕ ЛОЗЯ	Нива	VII	0.996
29	2036	4103	15881.2.36		СТАРИТЕ ЛОЗЯ	Лозе	VII	0.706
30	2041	4105	15881.2.41		СТАРИТЕ ЛОЗЯ	Лозе	VII	0.671
31	2042	4106	15881.2.42		СТАРИТЕ ЛОЗЯ	Лозе	VII	0.934
32	2043	4107	15881.2.43		СТАРИТЕ ЛОЗЯ	Лозе	VII	0.526
33	2044	4108	15881.2.44		СТАРИТЕ ЛОЗЯ	Лозе	VII	0.355
34	2047	4109	15881.2.47		СТАРИТЕ ЛОЗЯ	Лозе	VII	0.554
35	2048	4110	15881.2.48		СТАРИТЕ ЛОЗЯ	Нива	VII	0.824
36	2049	4111	15881.2.49		СТАРИТЕ ЛОЗЯ	Лозе	VII	0.818
37	2050	4233	15881.2.50		СТАРИТЕ ЛОЗЯ	Нива	VII	0.211
38	2051	4112	15881.2.51		СТАРИТЕ ЛОЗЯ	Нива	VII	4.634
39	2052	4113	15881.2.52		СТАРИТЕ ЛОЗЯ	Нива	VII	1.416
40	2053	4114	15881.2.53		СТАРИТЕ ЛОЗЯ	Нива	VII	0.314
41	2055	4115	15881.2.55		СТАРИТЕ ЛОЗЯ	Лозе	VII	0.321
42	2056	4116	15881.2.56		СТАРИТЕ ЛОЗЯ	Нива	VII	0.354
43	2057	4117	15881.2.57		СТАРИТЕ ЛОЗЯ	Лозе	VII	0.515
44	2058	4234	15881.2.58		СТАРИТЕ ЛОЗЯ	Нива	VII	0.387
45	2059	4118	15881.2.59		СТАРИТЕ ЛОЗЯ	Лозе	VII	0.772
46	2060	4119	15881.2.60		СТАРИТЕ ЛОЗЯ	Нива	VII	1.222
47	2063	4120	15881.2.63		СТАРИТЕ ЛОЗЯ	Лозе	VII	0.291
48	2066	4121	15881.2.66		СТАРИТЕ ЛОЗЯ	Лозе	VII	0.581
49	2067	4122	15881.2.67		СТАРИТЕ ЛОЗЯ	Лозе	VII	0.885
50	2070	4235	15881.2.70		СТАРИТЕ ЛОЗЯ	Нива	VII	0.177
51	2071	4315	15881.2.71		СТАРИТЕ ЛОЗЯ	Нива	VII	1.018
52	2072	4123	15881.2.72		СТАРИТЕ ЛОЗЯ	Лозе	VII	0.744
53	2073	4124	15881.2.73		СТАРИТЕ ЛОЗЯ	Лозе	VII	0.407
54	2077	4125	15881.2.77		СТАРИТЕ ЛОЗЯ	Нива	VII	1.181
55	2078	4126	15881.2.78		СТАРИТЕ ЛОЗЯ	Лозе	VII	1.487









56	2079	4127	15881.2.79		СТАРИТЕ ЛОЗЯ	Лозе	VII	0.200
57	2080	4128	15881.2.80		СТАРИТЕ ЛОЗЯ	Лозе	VII	0.783
58	2081	4129	15881.2.81		СТАРИТЕ ЛОЗЯ	Лозе	VII	0.253
59	2082	4130	15881.2.82		СТАРИТЕ ЛОЗЯ	Лозе	VII	0.171
60	2086	4131	15881.2.86		СТАРИТЕ ЛОЗЯ	Лозе	VII	0.443
61	2087	4132	15881.2.87		СТАРИТЕ ЛОЗЯ	Лозе	VII	0.606
62	2088	4133	15881.2.88		СТАРИТЕ ЛОЗЯ	Лозе	VII	1.126
63	2091	4134	15881.2.91		СТАРИТЕ ЛОЗЯ	Лозе	VII	0.133
64	2092	4135	15881.2.92		СТАРИТЕ ЛОЗЯ	Лозе	VII	0.204
65	2093	4318	15881.2.93		СТАРИТЕ ЛОЗЯ	Нива	VII	1.470
66	2094	4319	15881.2.94		СТАРИТЕ ЛОЗЯ	Нива	VII	0.488
67	2095	4136	15881.2.95		СТАРИТЕ ЛОЗЯ	Лозе	VII	0.812
68	2096	4137	15881.2.96		СТАРИТЕ ЛОЗЯ	Лозе	VII	0.252
69	2097	4138	15881.2.97		СТАРИТЕ ЛОЗЯ	Лозе	VII	0.274
70	2098	4320	15881.2.98		СТАРИТЕ ЛОЗЯ	Нива	VII	2.543
71	2100	4236	15881.2.100		СТАРИТЕ ЛОЗЯ	Нива	VII	2.056
72	2102	4323	15881.2.102		СТАРИТЕ ЛОЗЯ	Нива	VII	1.700
73	2103	4324	15881.2.103		СТАРИТЕ ЛОЗЯ	Нива	VII	0.996
74	2105	4325	15881.2.105		СТАРИТЕ ЛОЗЯ	Нива	VII	0.542
75	2106	4326	15881.2.106		СТАРИТЕ ЛОЗЯ	Нива	VII	0.243
76	2107	4139	15881.2.107		СТАРИТЕ ЛОЗЯ	Лозе	VII	1.245
77	2108	4140	15881.2.108		СТАРИТЕ ЛОЗЯ	Нива	VII	2.631
78	2111	4141	15881.2.111		СТАРИТЕ ЛОЗЯ	Нива	VII	1.844
79	2116	4142	15881.2.116		СТАРИТЕ ЛОЗЯ	Лозе	VII	0.695
80	2117	4143	15881.2.117		СТАРИТЕ ЛОЗЯ	Лозе	VII	0.372
81	2119	4327	15881.2.119		СТАРИТЕ ЛОЗЯ	Нива	VII	0.635
82	2121	4145	15881.2.121		СТАРИТЕ ЛОЗЯ	Нива	VII	3.760
83	2123	4147	15881.2.123		СТАРИТЕ ЛОЗЯ	Лозе	VII	0.623
84	2124	4148	15881.2.124		СТАРИТЕ ЛОЗЯ	Лозе	VII	0.689
85	2125	4149	15881.2.125		СТАРИТЕ ЛОЗЯ	Лозе	VII	1.088
86	2126	4150	15881.2.126		СТАРИТЕ ЛОЗЯ	Лозе	VII	0.818
87	2128	4151	15881.2.128		СТАРИТЕ ЛОЗЯ	Нива	VII	0.511
88	2130	4152	15881.2.130		СТАРИТЕ ЛОЗЯ	Нива	VII	0.682
89	2133	4153	15881.2.133		СТАРИТЕ ЛОЗЯ	Лозе	VII	0.977
90	2134	4154	15881.2.134		СТАРИТЕ ЛОЗЯ	Нива	VII	0.873
91	2140	4156	15881.2.140		СТАРИТЕ ЛОЗЯ	Лозе	VII	0.879
92	2143	4158	15881.2.143		СТАРИТЕ ЛОЗЯ	Лозе	VII	0.566
93	2144	4159	15881.2.144		СТАРИТЕ ЛОЗЯ	Нива	VII	0.590
94	2146	4160	15881.2.146		СТАРИТЕ ЛОЗЯ	Лозе	VII	0.977
95	2147	4161	15881.2.147		СТАРИТЕ ЛОЗЯ	Лозе	VII	0.748
96	2148	4162	15881.2.148		СТАРИТЕ ЛОЗЯ	Нива	VII	2.060
97	2150	4163	15881.2.150		СТАРИТЕ ЛОЗЯ	Лозе	VII	0.502
98	2151	4164	15881.2.151		СТАРИТЕ ЛОЗЯ	Лозе	VII	0.360
99	2154	4165	15881.2.154		СТАРИТЕ ЛОЗЯ	Лозе	VII	0.356
100	2155	4166	15881.2.155		СТАРИТЕ ЛОЗЯ	Лозе	VII	0.863
101	2156	4167	15881.2.156		СТАРИТЕ ЛОЗЯ	Лозе	VII	0.435
102	2159	4168	15881.2.159		СТАРИТЕ ЛОЗЯ	Лозе	VII	0.872

103	2161	4328	15881.2.161		СТАРИТЕ ЛОЗЯ	Нива	VII	0.498
104	2162	4169	15881.2.162		СТАРИТЕ ЛОЗЯ	Лозе	VII	0.527
105	2163	4170	15881.2.163		СТАРИТЕ ЛОЗЯ	Лозе	VII	0.719
106	2165	4171	15881.2.165		СТАРИТЕ ЛОЗЯ	Лозе	VII	0.280
107	2166	4237	15881.2.166		СТАРИТЕ ЛОЗЯ	Нива	VII	1.483
108	2169	4172	15881.2.169		СТАРИТЕ ЛОЗЯ	Нива	VII	1.175
109	2171	4173	15881.2.171		СТАРИТЕ ЛОЗЯ	Лозе	VII	0.503
110	2172	4174	15881.2.172		СТАРИТЕ ЛОЗЯ	Лозе	VII	0.572
111	2173	4176	15881.2.173		СТАРИТЕ ЛОЗЯ	Лозе	VII	0.647
112	2174	4177	15881.2.174		СТАРИТЕ ЛОЗЯ	Лозе	VII	0.479
113	2175	4178	15881.2.175		СТАРИТЕ ЛОЗЯ	Лозе	VII	0.509
114	2176	4179	15881.2.176		СТАРИТЕ ЛОЗЯ	Лозе	VII	0.720
115	2180	4180	15881.2.180		СТАРИТЕ ЛОЗЯ	Лозе	VII	0.576
116	2185	4182	15881.2.185		СТАРИТЕ ЛОЗЯ	Нива	VII	11.972
117	2199	4185	15881.2.199		СТАРИТЕ ЛОЗЯ	Лозе	VII	0.784
118	2211	4186	15881.2.211		СТАРИТЕ ЛОЗЯ	Нива	VIII	13.699
119	2212	4240	15881.2.212		СТАРИТЕ ЛОЗЯ	Нива	VIII	19.664
120	3109	4373	15881.3.109		БАЛАКЛИЯ	Нива	VIII	9.838
121	3352	4564	15881.3.352		БАЛАКЛИЯ	Лозе	VIII	0.263
122	3372	4579	15881.3.372		БАЛАКЛИЯ	Лозе	VIII	0.600
123	3373	4580	15881.3.373		БАЛАКЛИЯ	Лозе	VIII	0.200
124	3374	4581	15881.3.374		БАЛАКЛИЯ	Лозе	VIII	0.244
125	3416	4284	15881.3.416		БАЛАКЛИЯ	Нива	VIII	6.850
126	3417	4285	15881.3.417		БАЛАКЛИЯ	Нива	VIII	0.642
127	4035	230	15881.4.35		ПАРАКЪОЙ	Нива	V	92.591
128	4076	232	15881.4.76		ПАРАКЪОЙ	Нива	V	26.290
129	5036	4301	15881.5.36		МЕРГОВИЦА	Нива	VIII	0.697
130	6064	4286	15881.6.64		БАБА ЖЕЛА	Нива	VII	9.548
131	7012	237	15881.7.12		АРАМИИТЕ	Нива	VII	97.260
132	7014	3176	15881.7.14		ОРЛОВИЦА	Нива	VII	37.953
133	7114	4302	15881.7.114		АРАМИИТЕ	Нива	X	5.825
134	8010	4288	15881.8.10		БЯЛ БОЖУР	Нива	VIII	16.024
135	8016	4289	15881.8.16		СТАРИТЕ ЛОЗЯ	Нива	VIII	29.934
136	8019	4290	15881.8.19		СТАРИТЕ ЛОЗЯ	Нива	VIII	15.455
137	8021	4291	15881.8.21		СТАРИТЕ ЛОЗЯ	Нива	VIII	17.603
138	8039	4292	15881.8.39		ВРАЧКОВ БАИР	Нива	VII	27.383
139	8041	4293	15881.8.41		ВРАЧКОВ БАИР	Нива	VII	18.001
140	8043	4304	15881.8.43		БАЛАЙДЖА	Нива	VII	9.002
141	8055	4305	15881.8.55		ГРАМАТИКОВ ВРЪХ ..	Нива	VII	10.097
142	8337	4308	15881.8.337		СТАРИТЕ ЛОЗЯ	Нива	VIII	10.412
143	9018	4310	15881.9.18		СЕЛСКА РЕКА	Нива	X	7.101
144	9064	4311	15881.9.64		ГАДЖЕВ ПОЛУГАР ...	Нива	X	2.700
145	11143	4487	15881.11.143		КУШКЪОЙ	Нива	III	0.489
146	11194	2553	15881.11.194		СЕЛСКА РЕКА	Нива	III	2.994
147	11220	4526	15881.11.220		КУШКЪОЙ	Нива	III	0.622
148	12063	2568	15881.12.63		ИЛЯТА	Нива	X	9.607

149	12114	4589	15881.12.114		БЕЖАНЕТО	Нива	X	3.000
150	13067	4590	15881.13.67		АХЧА БУНАР	Нива	VIII	2.892
151	14090	4593	15881.14.90		ВЕЛЕВ ГЕРЕН	Нива	VIII	3.612
								622,846
ГОРСКА ПОЛЯНА								
1	191	4940	17097.40.278		ИЗЛАТА	Наводнена нива	V	1.082
2	291	5208	17097.110.291		АРГАСАНАТА ВОДА ...	Взем.неизп.нива	IX	0.917
3	298	5321	17097.50.298		КИРОВ ГЕРЕН	Наводнена нива	V	5.851
4	299	5209	17097.50.299		ЕЛАКА	Наводнена нива	V	1.595
5	310	4945	17097.50.310		ЗИТБУЛИЕВА КОРИЯ ..	Взем.неизп.нива	V	1.815
6	383	4951	17097.60.383		ЗАЙКОВА КОРИЯ	Нива	VIII	0.818
7	873	3190	17097.70.873		ЗАЙКОВА КОРИЯ	Нива	VII	0.712
8	891	5269	17097.40.891		ШИШМАНОВ КАЙРЯК ...	Нива	V	2.288
9	892	5270	17097.40.892		ОГЛЕДАЛО	Нива	V	0.977
10	10109	5314	17097.10.109		ЮРТА	Нива	X	2.132
11	11002	5305	17097.11.2		ДО СЕЛО	Нива	X	1.014
12	11003	5306	17097.11.3		ДО СЕЛО	Нива	X	1.218
13	11042	5311	17097.11.42		ДО СЕЛО	Нива	VIII	0.881
14	11046	5312	17097.11.46		ДО СЕЛО	Нива	VIII	0.148
15	11106	5280	17097.11.106		ДО СЕЛО	Нива	X	0.676
16	11160	5282	17097.11.160		ДО СЕЛО	Нива	VIII	0.043
17	11167	5283	17097.11.167		ДО СЕЛО	Нива	VIII	0.426
18	11235	5285	17097.11.235		ДО СЕЛО	Нива	X	0.704
19	11238	5286	17097.11.238		ДО СЕЛО	Нива	X	0.463
20	11300	5287	17097.11.300		ДО СЕЛО	Нива	X	0.065
21	11347	5288	17097.11.347		ДО СЕЛО	Нива	VIII	0.940
22	11433	5289	17097.11.433		ДО СЕЛО	Нива	VII	0.868
23	11434	5290	17097.11.434		ДО СЕЛО	Нива	VII	0.489
24	11435	5291	17097.11.435		ДО СЕЛО	Нива	VIII	0.311
25	11438	5292	17097.11.438		ДО СЕЛО	Нива	VII	1.172
26	11439	5293	17097.11.439		ДО СЕЛО	Нива	VII	2.957
27	11440	5294	17097.11.440		ДО СЕЛО	Нива	VII	0.882
28	11441	5295	17097.11.441		ДО СЕЛО	Нива	VIII	0.549
29	110044	5316	17097.110.44		ДАМЧОВАТА ДОЛЧИНА .	Нива	VII	2.399
30	110099	6277	17097.110.99		АРГАСАНАТА ВОДА ...	Нива	IX	6.504
								40.896
ДЕННИЦА								
1	17002	373	20657.69.51		ПОПОВА КОРИЯ	Изоставена нива	IX	5.883
2	18008	5354	20657.118.8		ДО СЕЛО-ЗАПАД	Нива	IV	0.704
3	18109	5539	20657.18.109		ДО СЕЛО-ИЗТОК	Нива	IX	1.811
4	18111	5540	20657.18.111		ДО СЕЛО-ИЗТОК	Нива	IX	1.156
5	18126	5545	20657.18.126		ДО СЕЛО-ЮГ	Нива	IX	2.776

6	18133	5423	20657.18.133		ДО СЕЛО-ИЗТОК	Нива	IX	1.267
7	18152	5548	20657.128.152		ДО СЕЛО-ЗАПАД	Нива	IV	1.100
8	18153	5427	20657.128.153		ДО СЕЛО-ЮГ	Нива	IV	1.159
9	18217	5433	20657.18.217		ДО СЕЛО-ЮГ	Нива	IV	0.747
10	18223	5426	20657.18.223		ДО СЕЛО-ЮГ	Нива	IV	1.073
11	18246	5434	20657.18.246		ДО СЕЛО-ЮГ	Нива	IX	0.654
12	18247	5435	20657.18.247		ДО СЕЛО-ЮГ	Зелен т.к л а	IX	0.824
13	18248	5477	20657.18.248		ДО СЕЛО-ЮГ	Зелен т.к л а	IX	0.921
14	18249	5436	20657.18.249		ДО СЕЛО-ЮГ	Зелен т.к л а	IX	1.233
15	18250	5437	20657.18.250		ДО СЕЛО-ЮГ	Зелен т.к л а	IV	0.870
16	18324	5368	20657.18.324		КАЙНАКА-СЕВЕР	Нива	IX	1.527
17	20006	5487	20657.20.6		КОРУБА	Изоавена нива	IX	4.450
18	27004	5369	20657.27.4		ГЕОРГИЕВ КЛАДЕНЕЦ .	Изоавена нива	IX	1.694
19	38013	5488	20657.38.13		КЮМЮРЛУКА	Изоавена нива	IX	4.997
20	45010	4485	20657.45.10		ГОЛ БАИР	Нива	IX	1.000
21	51006	376	20657.51.6		КУРТУ ТЪРЛА	Нива	IX	40.662
22	66005	377	20657.66.5		МИШАНТЪРЛА	Изоавена нива	IX	6.297
23	67002	379	20657.67.2		БАТАКА	Изоавена нива	V	10.651
								93.456
ДЪБОВО								
1	231	2874	24356.24.231		БЮЛЮК	Овош на градина	X	35.673
2	275	157	24356.39.275		БАХЧАЧАЛА	Нива	V	42.642
3	282	159	24356.37.282		МАЛЪК ЮРТ	Нива	VIII	23.306
4	286	5586	24356.38.286		ГОЛЯМ ЮРТ	Наводнена нива	V	3.334
5	18028	5800	24356.18.28		ДО СЕЛОТО	Нива	X	6.331
6	18029	5194	24356.18.29		ДО СЕЛОТО	Нива	VI	4.278
7	18033	5803	24356.18.33		ДО СЕЛОТО	Нива	VI	1.541
8	18034	5804	24356.18.34		ДО СЕЛОТО	Нива	VI	2.100
9	18058	5825	24356.18.58		ДО СЕЛОТО	Нива	VI	4.179
10	18059	5806	24356.18.59		ДО СЕЛОТО	Нива	VI	1.382
11	18060	5807	24356.18.60		ДО СЕЛОТО	Нива	VI	1.216
12	18109	5812	24356.18.109		ДО СЕЛОТО	Нива	III	3.055
13	18181	5836	24356.18.181		ДО СЕЛОТО	Нива	X	1.218
14	18182	5816	24356.18.182		ДО СЕЛОТО	Нива	X	1.192
15	18183	5817	24356.18.183		ДО СЕЛОТО	Нива	X	1.082
16	18188	4894	24356.18.188		ДО СЕЛОТО	Нива	VI	4.332
17	18190	5837	24356.18.190		ДО СЕЛОТО	Нива	VI	1.702
18	18191	5838	24356.18.191		ДО СЕЛОТО	Нива	VI	1.484
19	18192	4893	24356.18.192		ДО СЕЛОТО	Нива	VI	2.996
20	18195	5839	24356.18.195		ДО СЕЛОТО	Нива	VI	1.092
21	25030	168	24356.25.30		БАЛАЙДЖА	Нива	X	8.711
								152.846
ЗЛАТИНИЦА								
1	13042	300	31019.13.42		ПОПОВСКИ ПЪТ	Нива	X	13.100
2	20061	2589	31019.20.61		СРЕДОКА	Нива	IV	2.275
3	20065	2590	31019.20.65		СРЕДОКА	Наводнена нива	IV	4.857

4	22004	2597	31019.22.4		ЯМАТА	Нива	X	0.535
5	26039	2607	31019.26.39		КАШЛА ОРМАН	Нива	V	5.000
6	31007	3432	31019.31.7		ЧЕИРИТЕ	Нива	X	5.060
7	31009	3434	31019.31.9		ЧЕИРИТЕ	Нива	X	1.929
8	31021	6174	31019.31.21		ПОД СЕЛО	Нива	VI	0.300
9	31022	6175	31019.31.22		ПОД СЕЛО	Нива	VI	1.631
10	31023	6176	31019.31.23		ПОД СЕЛО	Нива	VI	1.413
11	32009	6187	31019.32.9		ЛОЗЯТА	Лозе	III	0.830
12	32011	6188	31019.32.11		ЛОЗЯТА	Лозе	III	0.402
13	32066	6194	31019.32.66		ЛОЗЯТА	Лозе	III	0.645
14	32101	6204	31019.32.101		ЛОЗЯТА	Лозе	VI	0.479
15	32111	6206	31019.32.111		ЛОЗЯТА	Лозе	VI	2.326
16	32130	6217	31019.32.130		ЛОЗЯТА	Лозе	VI	0.171
17	32132	6219	31019.32.132		ЛОЗЯТА	Лозе	VI	0.205
18	32141	6225	31019.32.141		ЛОЗЯТА	Лозе	VI	0.799
19	32147	4489	31019.32.147		ЛОЗЯТА	Лозе	III	0.429
								42.386
ИГЛИКА								
1	35		32264.18.35	1744	КАРЧАН	Нива	IX	3.356
2	39		32264.12.39	1746	БАТАКА	Нива	VII	1.012
3	75		32264.20.75	1753	БИЛЯНКА	Нива	VII	0.353
4	76		32264.20.76	1754	БИЛЯНКА	Нива	VII	0.183
5	83		32264.880.83	1811	КРАЙ СЕЛО	Нива	VII	0.496
6	84		32264.880.84	1812	КРАЙ СЕЛО	Нива	VII	3.184
7	85		32264.880.85	1813	КРАЙ СЕЛО	Нива	VII	3.545
8	86		32264.880.86	1814	КРАЙ СЕЛО	Нива	VII	0.215
9	87		32264.880.87	1815	КРАЙ СЕЛО	Нива	VII	0.253
10	88		32264.13.88	1816	КРАЙ СЕЛО	Нива	VII	3.038
11	89		32264.13.89	1817	КРАЙ СЕЛО	Нива	VII	1.561
12	16002		32264.16.2	109	МАНАСТИРА	Нива	VIII	6.977
								24.173
КАМЕН ВРЪХ								
1	150	6365	35756.12.150		ДО СЕЛО	Нива	IX	2.548
2	500	6369	35756.12.500		ДО СЕЛО	Нива	IX	6.838
3	704	6631	35756.20.704		ДО СЕЛО	Нива	IX	4.302
4	712	6635	35756.19.712		ДО СЕЛО	Нива	VI	1.347
5	714	6636	35756.16.714		ДО СЕЛО	Нива	IX	1.383
6	717	6371	35756.16.717		ДО СЕЛО	Нива	IX	1.713
7	720	6640	35756.15.720		ДО СЕЛО	Нива	IX	5.863
8	727	6645	35756.16.727		ДО СЕЛО	Нива	IX	1.874
9	728	6646	35756.18.728		ДО СЕЛО	Нива	IX	1.417
10	730	6647	35756.18.730		ДО СЕЛО	Нива	IX	1.340
11	10301	6372	35756.10.301		ДО СЕЛО	Нива	VI	4.276
12	11015	6673	35756.11.15		ДО СЕЛО	Нива	IX	3.148
13	12076	6374	35756.12.76		ДО СЕЛО	Нива	IX	2.066
14	12082	6375	35756.12.82		ДО СЕЛО	Нива	IX	3.704
15	12083	6376	35756.12.83		ДО СЕЛО	Нива	IX	2.015










16	12084	6377	35756.12.84		ДО СЕЛО	Нива	IX	3.854
17	15171	6378	35756.15.171		ДО СЕЛО	Нива	IX	2.540
18	16187	6663	35756.16.187		ДО СЕЛО	Нива	IX	2.235
19	16188	6664	35756.16.188		ДО СЕЛО	Нива	IX	1.558
20	17180	6379	35756.17.180		ДО СЕЛО	Нива	IX	2.055
21	17182	6380	35756.17.182		ДО СЕЛО	Нива	IX	12.991
22	18190	6665	35756.18.190		ДО СЕЛО	Нива	IX	3.198
23	18195	6666	35756.18.195		ДО СЕЛО	Нива	IX	1.434
24	18198	6667	35756.18.198		ДО СЕЛО	Нива	IX	1.201
25	18209	6668	35756.18.209		ДО СЕЛО	Нива	IX	1.333
26	18210	6381	35756.18.210		ДО СЕЛО	Нива	IX	1.597
27	18216	6384	35756.18.216		ДО СЕЛО	Нива	IX	5.134
28	18217	6385	35756.18.217		ДО СЕЛО	Нива	IX	7.995
29	18219	6669	35756.18.219		ДО СЕЛО	Нива	IX	1.443
30	19240	6386	35756.19.240		ДО СЕЛО	Нива	VI	3.842
31	19246	6671	35756.19.246		ДО СЕЛО	Нива	VI	1.154
32	19252	6387	35756.19.252		ДО СЕЛО	Нива	IX	4.920
33	19260	6388	35756.19.260		ДО СЕЛО	Нива	VI	1.343
34	20284	6672	35756.20.284		ДО СЕЛО	Нива	VI	2.171
35	23020	5903	35756.23.20		ВЪРБАТА	Нива	IX	14.271
36	24021	6680	35756.24.21		РУСЕВ КЛАДЕНЕЦ	Изо  нав  на 	V	21.692
37	24022	6681	35756.24.22		РУСЕВ КЛАДЕНЕЦ	Изо  нав  на 	V	22.974
38	41016	327	35756.41.16		КАВАК ДЕРЕ	Нива	VI	17.066
39	43006	331	35756.43.6		КАЙРЯКА	Нива	IX	3.770
40	49001	338	35756.49.1		ЧАМУРЛА	Нива	VI	25.398
41	50005	2449	35756.50.5		ПИСАН КАМЪК	Нива	VI	20.296
								231.299
КРАЙНОВО								
1	425	6463	39356.27.425		АЛКА БУНАР	Нива	VIII	1.351
2	19001	271	39356.19.1		ГЕРЕНЧЕТО	Нива	VIII	7.614
3	19007	5352	39356.19.7		ГЕРЕНЧЕТО	Нива	VIII	23.862
4	19008	272	39356.19.8		ГЕРЕНЧЕТО	Нива	VIII	19.526
5	19011	273	39356.19.11		ГЕРЕНЧЕТО	Нива	VIII	5.576
6	19027	6469	39356.19.27		ГЕРЕНЧЕТО	Нива	VIII	1.000
7	28007	6518	39356.28.7		АЛКА БУНАР	Нива	VIII	4.666
8	30015	277	39356.30.15		АЛКА БУНАР	Нива	VIII	2.189
								65.784
МАЛКО ШАРКОВО								
1	43	5935	46704.30.96		ВЕТИТЕ ЛОЗЯ	Лозе	VII	3.191
2	67	976	46704.50.9		УЧИЛИЩНИ НИВИ	Наводнена нива	V	3.809
3	124	194	46704.80.124		ЧУЧУРКАТА	Нива	VI	4.203
4	20036	3779	46704.20.36		МИСИЛИМА	Храсти	VII	6.815
5	130105	227	46704.130.105		НОВИ ЛОЗЯ	Нива	V	7.205
6	140049	1035	46704.140.49		КОРИЯТА	Ово  на г  адина	VI	1.594
7	160004	6472	46704.160.4		ВЕТИТЕ ЛОЗЯ	Лозе	VII	10.981

8	160025	6474	46704.160.25		ВЕТИТЕ ЛОЗЯ	Лозе	V	3.696
9	160027	6475	46704.160.27		ВЕТИТЕ ЛОЗЯ	Лозе	V	1.579
10	160029	6476	46704.160.29		ВЕТИТЕ ЛОЗЯ	Лозе	V	1.095
11	160055	6478	46704.160.55		ВЕТИТЕ ЛОЗЯ	Лозе	V	1.334
12	160087	6483	46704.160.87		ВЕТИТЕ ЛОЗЯ	Лозе	VII	5.782
13	160091	6485	46704.160.91		ВЕТИТЕ ЛОЗЯ	Лозе	VII	1.389
14	160096	6486	46704.160.96		ВЕТИТЕ ЛОЗЯ	Лозе	VII	1.927
15	160099	6487	46704.160.99		ВЕТИТЕ ЛОЗЯ	Лозе	VII	1.857
16	160101	6488	46704.160.101		ВЕТИТЕ ЛОЗЯ	Лозе	VII	3.268
17	160105	6489	46704.160.105		ВЕТИТЕ ЛОЗЯ	Лозе	VII	1.392
18	160108	6491	46704.160.108		ВЕТИТЕ ЛОЗЯ	Лозе	VII	4.573
19	160110	9492	46704.160.110		ВЕТИТЕ ЛОЗЯ	Лозе	VII	1.309
20	170008	1039	46704.170.8		САРАЛЪКА	Овош на градина	III	6.110
								73.109
МАМАРЧЕВО								
1	827	12	46958.35.66		ГЮЛЮДЖИК	Нива	III	10.494
2	831	39	46958.37.139		КАШЛАТА	Нива	X	8.987
3	842	27051	46958.27.51		БАХЧАЛЪКА	Нива	V	3.497
4	860	229	46958.39.229		КУЗГУНА	Нива	V	2.599
5	874	336	46958.18.336		БОЛЯРОВСКИ ПЪТ	Нива	IV	4.242
6	875	354	46958.20.354		ОЛУДЖА	Нива	IV	2.485
7	889	584	46958.30.584		КОВАНЛЪКА	Наводнена нива	IV	1.385
8	893	643	46958.49.643		ГОГОВИ ГЕРЕНИ	Нива	VI	2.326
9	898	717	46958.22.717		ДЕРМЕН ОЛУ	Нива	IV	3.240
10	915	21051	46958.21.51		ДЕРМЕН ОЛУ	Нива	IV	3.000
11	918	26001	46958.26.1		БАХЧАЛЪКА	Нива	V	1.298
12	922	26040	46958.26.40		-----	Нива	V	4.000
13	923	28052	46958.28.52		КАБАТА	Нива	III	4.184
14	924	29033	46958.29.33		ДОЛ.КЮТЕЛНИК	Нива	IV	2.761
15	925	29034	46958.29.34		ДОЛ.КЮТЕЛНИК	Нива	IV	5.332
16	926	30039	46958.30.39		КОВАНЛЪКА	Нива	IV	2.381
17	933	34032	46958.34.32		ГЮЛЮДЖИК	Нива	IX	21.672
18	956	49038	46958.49.38		ХАЙДАРЛИЯ	Нива	IV	10.442
19	2627	268	46958.40.268		ЛОЗЯТА	ХРАСТИ	IX	34.108
20	3090	76	46958.46.76		КУЗГУНА	Храсти	V	19.310
21	4899	516	46958.40.516		ЛОЗЯТА	Храсти.....	IX	438.657
22	5733	39049	46958.439.49		ДО СЕЛО	Нива	IX	1.120
23	5734	40026	46958.40.26		ЛОЗЯТА	Лозе	IX	5.342
24	5735	40028	46958.40.28		ЛОЗЯТА	Лозе	IX	2.081
25	5736	40050	46958.40.50		ЛОЗЯТА	Лозе	IX	2.030
26	5738	40055	46958.40.55		ЛОЗЯТА	Лозе	IX	1.822
27	5739	40057	46958.40.57		ЛОЗЯТА	Лозе	IX	1.764
28	5742	40072	46958.40.72		ЛОЗЯТА	Лозе	IX	1.927
29	5743	40076	46958.40.76		ЛОЗЯТА	Лозе	IX	5.398
30	5744	40090	46958.40.90		ЛОЗЯТА	Лозе	IX	2.145

31	5745	40093	46958.40.93		ЛОЗЯТА	Лозе	IX	1.656
32	5747	40125	46958.40.125		ЛОЗЯТА	Лозе	IX	1.226
33	5748	40133	46958.40.133		ЛОЗЯТА	Лозе	IX	5.083
34	5755	40147	46958.40.147		ЛОЗЯТА	Лозе	IX	4.814
35	5757	40179	46958.40.179		ЛОЗЯТА	Лозе	IX	2.030
36	5760	40182	46958.40.182		ЛОЗЯТА	Лозе	IX	1.820
37	5762	40184	46958.40.184		ЛОЗЯТА	Лозе	IX	1.071
38	5763	40185	46958.40.185		ЛОЗЯТА	Лозе	IX	1.333
39	5766	40190	46958.40.190		ЛОЗЯТА	Лозе	IX	1.735
40	5767	40192	46958.40.192		ЛОЗЯТА	Лозе	IX	1.699
41	5768	40194	46958.40.194		ЛОЗЯТА	Лозе	IX	2.055
42	5769	40195	46958.40.195		ЛОЗЯТА	Лозе	IX	2.257
43	5770	40196	46958.40.196		ЛОЗЯТА	Лозе	IX	1.191
44	5771	40197	46958.40.197		ЛОЗЯТА	Лозе	IX	1.656
45	5772	40198	46958.40.198		ЛОЗЯТА	Лозе	IX	4.457
46	5773	40199	46958.40.199		ЛОЗЯТА	Лозе	IX	5.469
47	5879	39046	46958.439.46		ДО СЕЛО	Нива	IX	2.980
48	5880	39051	46958.439.51		ДО СЕЛО	Нива	IX	1.212
49	5883	39066	46958.40.266		ДО СЕЛО	Нива	IX	1.515
50	5884	40002	46958.40.2		ЛОЗЯТА	Лозе	IX	1.638
51	5885	40031	46958.40.31		ЛОЗЯТА	Лозе	IX	2.129
52	5886	40064	46958.40.64		ЛОЗЯТА	Лозе	IX	1.780
53	5887	40077	46958.40.77		ЛОЗЯТА	Лозе	IX	2.377
54	5888	40193	46958.40.193		ЛОЗЯТА	Лозе	IX	2.196
55	6142	600	46958.40.600		ЛОЗЯТА	ХРАСТИ	IX	2.480
56	6143	606	46958.40.606		ЛОЗЯТА	ХРАСТИ	IX	6.897
57	6148	40191	46958.40.191		ЛОЗЯТА	ХРАСТИ	IX	10.497
58	6526	207	46958.11.245		САНЪР ДЕРЕ	ХРАСТИ	VI	4.362
59	6533	388	46958.48.388		КОЗАРКАТА	ХРАСТИ	VI	144.220
60	6534	410	46958.46.410		КОЗАРКАТА	ХРАСТИ	VI	31.487
61	6538	872	46958.43.872		ЕВРЕНЛИЙСКИ ПЪТ ...	ХРАСТИ	V	4.315
62	6565	39031	46958.339.31		ДО СЕЛО	Нива	V	1.865
63	6567	39070	46958.39.70		ДО СЕЛО	Нива	V	2.319
64	6568	39075	46958.39.75		ДО СЕЛО	Нива	V	3.636
65	6569	39077	46958.39.77		ДО СЕЛО	Нива	V	2.809
66	6607	39035	46958.339.35		ДО СЕЛО	Нива	V	1.312
67	6608	39043	46958.439.43		ДО СЕЛО	Нива	IX	2.497
68	6609	39044	46958.439.44		ДО СЕЛО	Нива	IX	2.364
69	4623/6137	274	46958.46.274		ЛОЗЯТА	ХРАСТ	IX	87.326
70	4632/6146	614	46958.40.614		ЛОЗЯТА	ХРАСТИ	IX	45.302
71	4795/6139	521	46958.40.521		ЛОЗЯТА	ХРАСТИ	IX	8.317
72	4798/6138	385	46958.40.385		ЛОЗЯТА	ХРАСТИ	IX	10.563
73	865/ 6136	272	46958.40.272		ДО СЕЛО	ХРАСТИ	IX	5.981
74	890/6141	587	46958.40.587		ДО СЕЛО	ХРАСТИ	IX	1.328
75	895/6147	659	46958.18.659		ОЛУДЖА	ХРАСТИ	V	43.533
								1088.818
	ОМАН							

1	2011	6164	53504.2.11		ПАСКАЛЕВ ЧАРДАК ...	Лозе	VII	1.252
2	3001	1127	53504.3.1		ГОЛЯМА РЕКА	В ем.неизп.нива	X	5.269
3	3002	1128	53504.3.2		ГОЛЯМАТА РЕКА	В ем.неизп.нива	X	6.776
4	5014	1155	53504.5.14		НОРИЯ	В ем.неизп.нива	X	14.397
5	5026	1159	53504.5.26		НОРИЯ	В ем.неизп.нива	IX	17.139
6	7057	1179	53504.7.57		ПАСКАЛЕВ ЧАРДАК ...	В ем.неизп.нива	IV	1.853
7	8001	1180	53504.8.1		ГАЙДОВА КЪЛА	В ем.неизп.нива	X	13.793
8	8002	1181	53504.8.2		ГОЛЯМАТА РЕКА	В ем.неизп.нива	X	21.938
9	8005	1182	53504.8.5		ГАЙДОВА КЪШЛА	В ем.неизп.нива	X	7.564
10	8021	1188	53504.8.21		СТ.ТАШЕВА ВОДЕНИЦА	В ем.неизп.нива	X	6.096
11	8051	371	53504.8.51		ГОЛЯМАТА РЕКА	В ем.неизп.нива	IX	17.797
12	8056	1202	53504.8.56		ВАНКОВ ТРАП	В ем.неизп.нива	IX	7.421
13	9002	721	53504.9.2		ЦЕРОВ РЪТ	В ем.неизп.нива	IX	18.286
14	9009	1205	53504.9.9		ЦЕРОВ РЪТ	В ем.неизп.нива	IX	3.081
15	9019	1211	53504.9.19		ШИКОВА КОРИЯ	В ем.неизп.нива	IX	3.098
16	10002	1216	53504.10.2		ЯНЕВО БЪРДО	В ем.неизп.нива	IX	20.165
17	10013	1221	53504.10.13		ЯНЕВО БЪРДО	В ем.неизп.нива	IX	5.823
18	10017	1224	53504.10.17		ЯНЕВО БЪРДО	В ем.неизп.нива	IX	6.017
19	10018	1225	53504.10.18		ЯНЕВО БЪРДО	В ем.неизп.нива	IX	3.313
20	10019	1226	53504.10.19		ЯНЕВО БЪРДО	В ем.неизп.нива	IX	5.882
21	10037	1235	53504.10.37		ЯНЕВО БЪРДО	В ем.неизп.нива	IX	23.026
22	10044	1237	53504.10.44		ЯНЕВО БЪРДО	В ем.неизп.нива	IX	11.250
23	11007	724	53504.11.7		СТАРИ ЛОЗЯ	Нива	IX	17.741
24	11052	659	53504.11.52		ГЮЛЯ ЮРТ	В ем.неизп.нива	VI	19.712
25	12005	1244	53504.12.5		ГЮЛЮДЖА	В ем.неизп.нива	V	4.837
26	12052	1251	53504.12.52		КЪРТЪКОВИЦА	В ем.неизп.нива	IX	1.600
27	15002	1263	53504.15.2		ПРЪВ ДОЛ	В ем.неизп.нива	V	3.384
28	15052	1266	53504.15.52		АХЧА ТЪРЛА	В ем.неизп.нива	IX	8.517
29	16052	1275	53504.16.52		КОДЖА БАИР	В ем.неизп.нива	X	18.744
30	16053	1276	53504.16.53		КОДЖА БАИР	В ем.неизп.нива	X	8.712
31	16063	1282	53504.16.63		КОДЖА БАИР	В ем.неизп.нива	IX	10.889
32	16074	1286	53504.16.74		ГОРЕН ЮРТ	В ем.неизп.нива	IV	2.908
33	16082	729	53504.16.82		ГОРЕН ЮРТ	В ем.неизп.нива	IV	114.378
34	16099	1297	53504.16.99		КОДЖА БАИР	В ем.неизп.нива	X	5.683
35	16100	1298	53504.16.100		КОДЖА БАИР	В ем.неизп.нива	X	3.167
36	16106	6169	53504.16.106		КОДЖА БАИР	В ем.неизп.нива	X	1.881
37	17014	1303	53504.17.14		ДОМУЗ ДЕРЕ	В ем.неизп.нива	IV	5.721
38	17041	1307	53504.17.41		ДОМУЗ ДЕРЕ	В ем.неизп.нива	IX	12.804
39	17064	727	53504.17.64		ЮРУШКИ ГРОБИЩА	В ем.неизп.нива	IX	38.400
40	17080	728	53504.17.80		ГОРЕН ЮРТ	В ем.неизп.нива	IX	27.786
41	17084	1317	53504.17.84		ЮРУШКИ ГРОБИЩА	В ем.неизп.нива	IX	6.276

							
42	18076	1341	53504.18.76		СЕЛСКА КОРИЯ	В ем.неизп.нива	IX	3.978
43	18077	1342	53504.18.77		СЕЛСКА КОРИЯ	В ем.неизп.нива	IX	4.446
44	18082	1345	53504.18.82		СЕЛСКА КОРИЯ	В ем.неизп.нива	IX	3.690
45	18088	1347	53504.18.88		ЯНЕВО БЪРДО	В ем.неизп.нива	IX	9.150
46	18091	1349	53504.18.91		ДОЛЕН ЮРТ	В ем.неизп.нива	IX	1.292
								556.932
ПОПОВО								
1	142	6256	57652.34.142		ГЛУШКОВА ГРАДИНА ..	Из.нива-жп.кан.	IV	3.557
2	143	6257	57652.35.143		ГЛУШКОВА ГРАДИНА ..	Из.нива-жп.кан.	IV	4.971
3	190	6260	57652.27.190		ЛОЗЯТА	Нива	IV	3.926
4	230	6296	57652.39.230		ДО СЕЛО	Нива	IV	3.757
5	286	6301	57652.44.286		ИНИБА	Изо на в. на	X	6.114
6	323	6303	57652.109.323		ЮРТА	Нива	IX	1.876
7	333	2887	57652.41.333		ДО ВАДАТА	Зелен т.к л а	IX	3.620
8	334	2886	57652.41.334		ДО ВАДАТА	Оранже и	IX	3.946
9	41019	2634	57652.41.19		ДО ВАДАТА	Нива	IX	2.999
10	46025	6330	57652.46.25		МОГИЛСКИЯ КАИРЯК ..	Изо на в. на	IV	3.003
11	46042	6132	57652.46.42		МОГИЛСКИЯ КАИРЯК ..	Изо на в. на	III	9.444
12	46074	6133	57652.46.74		МОГИЛСКИЯ КАИРЯК ..	Изо на в. на	IV	12.399
13	46075	6134	57652.46.75		МОГИЛСКИЯ КАИРЯК ..	Изо на в. на	III	65.543
14	102315	1713	57652.102.315		ДО СЕЛО	Нива	III	3.000
15	102316	1714	57652.102.316		ДО СЕЛО	Нива	III	7.220
16	105765	6335	57652.105.765		ДО СЕЛО	Нива	IX	1.635
17	106766	6337	57652.106.766		ДО СЕЛО	Нива	IX	3.316
18	108319	6338	57652.108.319		ДО СЕЛО	Нива	IX	1.189
19	111216	6340	57652.111.216		ДО СЕЛО	Нива	IV	1.509
								143.024
РУЖИЦА								
1	252		63272.24.60	3427	ЮРТА-ДИНЕВ ДОЛ	др.вид зем.земя		20.999
2	21305		63272.21.305	5955	ЧАСТНИТЕ ЛОЗЯ	Изо на в. на	VI	0.334
3	21111		63272.21.111	5952	ЧАСТНИТЕ ЛОЗЯ	Лозе	VI	0.608
4	21116		63272.21.116	5953	ЧАСТНИТЕ ЛОЗЯ	Лозе	VI	1.188
5	21260		63272.21.260	5954	ЧАСТНИТЕ ЛОЗЯ	Нива	VI	0.473
								23.602
СИТОВО								
1	52	1852	66679.19.52		КАСЪРОВА ВОДА	Нива	IX	1.150
2	101	1863	66679.22.101		РЕКАТА	Нива	III	1.120
3	157	3309	66679.20.157		ГЕРДЕМЕ	Лозе	VII	5.548
4	158	6700	66679.20.158		ГЕРДЕМЕ	Лозе	VII	5.987
5	159	6701	66679.20.159		ГЕРДЕМЕ	Лозе	VII	3.254

6	166	7262	66679.20.166		ГЕРДЕМЕ	Лозе	VII	2.426
7	167	7261	66679.20.167		ГЕРДЕМЕ	Лозе	VII	1.294
8	173	6702	66679.23.173		САРЪ ГЪОЛ	Лозе	VII	1.237
9	174	6703	66679.23.174		САРЪ ГЪОЛ	Лозе	VII	3.893
10	175	6704	66679.23.175		САРЪ ГЪОЛ	Лозе	VII	1.391
11	177	7260	66679.23.177		ЕРЕНА	Лозе	VII	8.689
12	181	6705	66679.23.181		ЕРЕНА	Лозе	VII	1.463
13	201	6706	66679.23.201		ЕРЕНА	Лозе	VII	1.439
14	203	7265	66679.23.203		ЕРЕНА	Лозе	VII	3.433
15	285	1728	66679.23.285		ДО СЕЛО	Нива	IX	1.827
16	288	1730	66679.10.288		ДО СЕЛО	Нива	IX	2.581
17	10001	7264	66679.19.101		САРЪ ГЪОЛ	Нива	VII	0.190
18	10007	6707	66679.171.7		САРЪ ГЪОЛ	Нива	VII	0.495
19	10011	6708	66679.171.11		САРЪ ГЪОЛ	Нива	VII	0.151
20	10030	6709	66679.110.30		САРЪ ГЪОЛ	Нива	VII	0.996
21	10031	6710	66679.110.31		САРЪ ГЪОЛ	Нива	VII	2.618
22	10033	7263	66679.110.33		САРЪ ГЪОЛ	Нива	VII	0.329
23	10067	6711	66679.23.67		САРЪ ГЪОЛ	Нива	IX	0.658
24	10068	7259	66679.23.68		САРЪ ГЪОЛ	Нива	IX	1.544
25	10073	7258	66679.23.73		САРЪ ГЪОЛ	Нива	VII	0.604
26	10076	6712	66679.10.76		САРЪ ГЪОЛ	Нива	IX	1.977
27	10077	6713	66679.10.77		САРЪ ГЪОЛ	Нива	IX	1.116
28	10079	7257	66679.10.79		САРЪ ГЪОЛ	Нива	IX	0.161
29	10111	6714	66679.110.111		САРЪ ГЪОЛ	Нива	VII	0.467
30	10129	6715	66679.10.129		САРЪ ГЪОЛ	Нива	IX	0.268
31	10130	6716	66679.10.130		САРЪ ГЪОЛ	Нива	IX	0.135
32	10132	6717	66679.10.132		САРЪ ГЪОЛ	Нива	IX	0.493
33	10139	7256	66679.10.139		САРЪ ГЪОЛ	Нива	IX	0.208
34	10142	6718	66679.21.142		САРЪ ГЪОЛ	Нива	IX	0.226
35	10143	6719	66679.21.143		САРЪ ГЪОЛ	Нива	IX	0.187
36	10147	6720	66679.10.147		САРЪ ГЪОЛ	Нива	IX	0.779
37	13016	2225	66679.13.16		ХАЙДАРЛИЯ	Нива	VII	1.113
38	14011	293	66679.14.11		БЯЛА ПРЪСТ	Нива	VII	7.286
39	20020	294	66679.20.20		ГЕРДЕМЕ	Нива	IX	99.237
40	23017	2228	66679.23.17		САРЪ ГЪОЛ	Нива	VII	1.012
								168.982
СТЕФАН КАРАДЖОВО								
1	144		69208.146.144	6904	ЮЗ ДЕРЕ	Нива	VI	1.491
2	1003		69208.149.3	5344	ДЪЛБОК ДОЛ	Нива	VI	3.691
3	1039		69208.146.39	5343	ДЪЛБОК ДОЛ	Нива	VI	6.478
4	1076		69208.149.76	5348	ДЪЛБОК ДОЛ	Нива	VI	2.554
5	81008		69208.81.8	5914	НОВИТЕ ЛОЗЯ	Лозе	VIII	1.414
6	81021		69208.81.21	5923	НОВИТЕ ЛОЗЯ	Лозе	VIII	1.090
7	81034		69208.81.34	5948	НОВИТЕ ЛОЗЯ	Нива	VIII	2.293
8	81171		69208.81.171	5981	НОВИТЕ ЛОЗЯ	Изо  ав.  .на 	VIII	1.803
9	81172		69208.81.172	5982	НОВИТЕ ЛОЗЯ	Изо  ав.  .на 	VIII	1.103
10	81174		69208.81.174	5984	НОВИТЕ ЛОЗЯ	Изо  ав.  .на 	VIII	1.025

11	82166		69208.82.166	5929	НОВИТЕ ЛОЗЯ	Лозе	VIII	1.035
12	101006		69208.101.6	1105	КАЛИНКАТА	др.вид дървопр.гора		45.454
13	101016		69208.101.16	1111	КАЛИНКАТА	др.вид дървопр.гора		72.938
								142.369
СТРАНДЖА								
1			69674.39.760	5717	АКАНДЖИК	др.вид зем.земя	VIII	87.747
2			69674.39.759	5716	АКАНДЖИК	др.вид зем.земя	VIII	15.793
3	102		69674.18.102	1408	АНДРЕЕВ КЛАДЕНЕЦ ..	Изо .. авена нива	VIII	0.725
4	103		69674.18.103	1409	АНДРЕЕВ КЛАДЕНЕЦ ..	Изо .. авена нива	VIII	1.480
5	288		69674.26.288	1485/3595	БОЙЧЕВ КЛАДЕНЕЦ ...	Изо .. авена нива	V	4.141
6	494		69674.39.494	1543	АКАНДЖИК	Изо .. авена нива	VIII	35.902
7	609		69674.29.609	1557	СТАМБ. КЛАДЕНЕЦ ...	Изо .. авена нива	VIII	43.204
8	1040		69674.21.164	2945	СТУДЕНА ВОДА	Изо .. авена нива	VIII	2.013
9	1041		69674.21.165	2944	СТУДЕНА ВОДА	Изо .. авена нива	VIII	3.246
10	1096		69674.21.96	2903	ГОЛЯМ ОРМАН	Изо .. авена нива	IV	0.374
11	1112		69674.20.112	2906	КАЗ. ПЪТ	Изо .. авена нива	VIII	9.579
12	1113		69674.21.113	2907	СТУДЕНА ВОДА	Изо .. авена нива	VIII	5.292
13	20027		69674.20.27	2946	КАЗ. ПЪТ	Изо .. авена нива	VIII	10.497
14	21008		69674.21.8	2973	КОКОШАРНИКА	Изо .. авена нива	IV	8.046
15	21009		69674.21.9	636	СТУДЕНА ВОДА	Изо .. авена нива	IV	3.995
16	21055		69674.21.55	2815	ПОРЯЗОВИЯ КЛАДЕНЕЦ	Изо .. авена нива	VIII	14.587
17	23034		69674.23.34	2855	КАШЛА ДЕРЕ	Изо .. авена нива	VIII	12.640
18	23118		69674.23.118	2854	КАШЛА ДЕРЕ	Изо .. авена нива	VIII	14.000
19	24082		69674.24.82	638	Г.ПОЛЯНСКА КОРИЯ ..	Изо .. авена нива	V	1.504
20	25041		69674.25.41	2830	ДОРУК БАИР	Изо .. авена нива	VIII	24.003
21	25059		69674.25.59	4905	Г.ПОЛЯНСКА КОРИЯ ..	Изо .. авена нива	V	10.000
22	27080		69674.27.80	1924	ТЕКИЯТА	Изо .. авена нива	V	11.972
23	29033		69674.29.33	640	ТОЛ.ВЪРБА	Изо .. авена нива	IV	6.778
24	29039		69674.29.39	2828	ЛОЗЯТА	Изо .. авена нива	VIII	18.172
25	29062		69674.29.62	655	ЛОЗЯТА	Изо .. авена нива	X	7.394
26	30001		69674.30.1	3598	АРПАЛЪК	Изо .. авена нива	VIII	33.725
27	30004		69674.30.4	1927	АРПАЛЪК	Изо .. авена нива	VIII	24.195
28	30036		69674.30.36	643	АРПАЛЪК	Изо .. авена нива	VIII	3.858
29	31025		69674.31.25	2845	КОНАКТА	Изо .. авена нива	VIII	53.509
30	32016		69674.32.16	1926	БОСТАН ДЕРЕ	Изо .. авена нива	VIII	15.999
31	32019		69674.32.19	2869	БОСТАН ДЕРЕ	Изо .. авена нива	VIII	14.838
32	32020		69674.32.20	2870	БОСТАН ДЕРЕ	Изо .. авена нива	VIII	25.492
33	32021		69674.32.21	2827	БОСТАН ДЕРЕ	Изо .. авена нива	VIII	32.219
34	33011		69674.33.11	645	ГРОБИЩАТА	Изо .. авена нива	VIII	6.439
35	33018		69674.34.63	2644	АЛАНЛЪК	Изо .. авена нива	VIII	7.661

36	34002	69674.34.2	647	В СЕЛО	Изо	авена нива	VIII	1.286
37	34014	69674.34.14	2637	АЛАНЛЪК	Изо	авена нива	VIII	20.905
38	34040	69674.34.40	2642	В СЕЛО	Изо	авена нива	VIII	5.943
39	35001	69674.35.1	731	ЛОЗЯТА	Изо	авена нива	VIII	13.885
40	35012	69674.35.12	1907	ЛОЗЯТА	Изо	авена нива	VIII	10.161
41	38003	69674.38.3	2863	ДОМУЗ ОРМАН	Изо	авена нива	VIII	14.406
42	38012	69674.38.12	2862	ДОМУЗ ОРМАН	Изо	авена нива	VIII	13.701
43	38019	69674.38.19	2860	ДОМУЗ ОРМАН	Изо	авена нива	VIII	11.033
44	38026	69674.38.26	2861	ДОМУЗ ОРМАН	Изо	авена нива	VIII	9.383
45	38029	69674.38.29	2859	ДОМУЗ ОРМАН	Изо	авена нива	VIII	9.356
46	38075	69674.38.75	2858	ДОМУЗ ОРМАН	Изо	авена нива	VIII	6.445
47	39014	69674.39.14	2813	АКАНДЖИК	Изо	авена нива	VIII	34.602
48	39017	69674.39.17	2814	АКАНДЖИК	Изо	авена нива	VIII	14.719
49	39043	69674.39.43	2925	СИНИЯ КЛАДЕНЕЦ	Изо	авена нива	VIII	11.809
50	40006	69674.40.6	649	АКАНДЖИК	Изо	авена нива	VIII	3.130
51	40054	69674.40.54	2924	МАЯ БАИР	Изо	авена нива	VIII	3.769
52	40055	69674.40.55	2922	МАРА БАИР	Изо	авена нива	VIII	9.508
53	40058	69674.40.58	2923	АКАНДЖИК	Изо	авена нива	VIII	7.446
54	40064	69674.40.64	2921	АКАНДЖИК	Изо	авена нива	VIII	8.588
55	40071	69674.40.71	2920	ФОТУЛА	Изо	авена нива	VIII	8.008
56	40094	69674.40.94	2812	АКАНДЖИК	Изо	авена нива	VIII	13.997
57	40100	69674.40.100	2811	АКАНДЖИК	Изо	авена нива	VIII	12.552
58	372	69674.34.372	7031	АЛАНЛЪК	Изо	авена нива	VIII	2.995
59	18007	69674.18.7	7037	КОРУБЧЕТО	Изо	авена нива	VIII	1.157
60	20001	69674.20.1	7042	СТУДЕНА ВОДА	Изо	авена нива	VIII	4.636
61	20017	69674.20.17	7043	СТУДЕНА ВОДА	Изо	авена нива	VIII	1.776
62	21011	69674.21.11	7044	СТУДЕНА ВОДА	Изо	авена нива	VIII	5.907
63	21019	69674.21.19	7045	СТУДЕНА ВОДА	Изо	авена нива	VIII	2.467
64	21022	69674.21.22	7046	ПОРЯЗОВИЯ КЛАДЕНЕЦ	Изо	авена нива	VIII	5.922
65	21026	69674.21.26	7047	ПОРЯЗОВИЯ КЛАДЕНЕЦ	Изо	авена нива	IV	1.794
66	21079	69674.21.79	7049	СТУДЕНА ВОДА	Изо	авена нива	IV	1.829
67	21087	69674.21.87	7050	ПОРЯЗОВИЯ КЛАДЕНЕЦ	Изо	авена нива	VIII	0.556
68	22022	69674.22.22	4525	УБИТИТЕ В-ЦИ	Изо	авена нива	V	4.301
69	22055	69674.22.55	4524	КАСАП.КАШЛИЩЕ	Изо	авена нива	V	6.339
70	23050	69674.23.50	3605	КАШЛА ДЕРЕ	Изо	авена нива	VIII	6.411
71	24047	69674.24.47	3606	КАШЛА ДЕРЕ	Изо	авена нива	V	5.452
72	24087	69674.24.87	3593	РИБЕНО КЛАДЕНЧЕ ...	Изо	авена нива	V	4.055
73	25002	69674.25.2	6919	Г.ПОЛЯНСКА КОРИЯ	Изо	авена нива	V	2.782

					..				
74	25049	69674.25.49	3591	ДОРУК БАИР	Изо	Изо	авена нива	VIII	3.839
75	26052	69674.26.52	7054	АЗМАКА	Изо	Изо	авена нива	V	0.136
76	26054	69674.26.54	7055	БОЙЧЕВ КЛАДЕНЕЦ ...	Изо	Изо	авена нива	V	1.503
77	29013	69674.29.13	3604	СТАМБ. КЛАДЕНЕЦ ...	Изо	Изо	авена нива	VIII	5.099
78	29048	69674.29.48	7057	ЛОЗЯТА	Изо	Изо	авена нива	VIII	0.740
79	29063	69674.29.63	4522	ЛОЗЯТА	Изо	Изо	авена нива	VIII	16.300
80	32037	69674.32.37	4906	БОСТАН ДЕРЕ	Изо	Изо	авена нива	VIII	3.392
81	35010	69674.35.10	4677	ЛОЗЯТА	Изо	Изо	авена нива	VIII	3.320
82	35056	69674.35.56	4634	ЛОЗЯТА	Изо	Изо	авена нива	VIII	3.049
83	35066	69674.35.66	4521	ЛОЗЯТА	Изо	Изо	авена нива	VIII	1.099
84	35067	69674.35.67	4520	ЛОЗЯТА	Изо	Изо	авена нива	VIII	1.201
85	35068	69674.35.68	7062	ЛОЗЯТА	Изо	Изо	авена нива	VIII	0.990
86	37019	69674.37.19	4531	ЛОЗЯТА	Изо	Изо	авена нива	VIII	5.490
87	38046	69674.38.46	5337	ДОМУЗ ОРМАН	Изо	Изо	авена нива	VIII	8.152
88	38052	69674.38.52	7063	ДОМУЗ ОРМАН	Изо	Изо	авена нива	VIII	1.826
89	38064	69674.38.64	3747	ДОМУЗ ОРМАН	Изо	Изо	авена нива	VIII	3.588
90	38067	69674.38.67	3748	ДОМУЗ ОРМАН	Изо	Изо	авена нива	VIII	3.000
91	38070	69674.38.70	5336	ДОМУЗ ОРМАН	Изо	Изо	авена нива	VIII	4.080
92	38071	69674.38.71	5335	ДОМУЗ ОРМАН	Изо	Изо	авена нива	VIII	5.111
93	38099	69674.38.99	5333	ДОМУЗ ОРМАН	Изо	Изо	авена нива	VIII	9.084
94	38100	69674.38.100	4908	ДОМУЗ ОРМАН	Изо	Изо	авена нива	VIII	4.142
95	39002	69674.39.2	5332	АКАНДЖИК	Изо	Изо	авена нива	VIII	1.284
96	39050	69674.39.50	3749	СИНΙΑ КЛАДЕНЕЦ	Изо	Изо	авена нива	VIII	5.636
97	39052	69674.39.52	5334	АКАНДЖИК	Изо	Изо	авена нива	VIII	2.165
98	40001	69674.40.1	3750	АКАНДЖИК	Изо	Изо	авена нива	VIII	6.281
99	40002	69674.40.2	3751	АКАНДЖИК	Изо	Изо	авена нива	VIII	4.205
100	40004	69674.40.4	3752	АКАНДЖИК	Изо	Изо	авена нива	VIII	3.003
101	40024	69674.40.24	5340	АКАНДЖИК	Изо	Изо	авена нива	VIII	2.000
102	40031	69674.40.31	7064	АКАНДЖИК	Изо	Изо	авена нива	VIII	5.629
103	40078	69674.40.78	5339	ФОТУЛА	Изо	Изо	авена нива	VIII	64.003
104	29	69674.17.83	622	Г.ПОЛЯНСКА КОРИЯ ..	Нива	Нива	VIII	8.600
105	458	69674.28.458	759/3596	ВОДЕНСКИ ПЪТ	Нива	Нива	IV	4.342
106	467	69674.35.467	755	ЛОЗЯТА	Нива	Нива	VIII	19.802
107	903	69674.19.903	760	ГОЛЯМ ОРМАН	Нива	Нива	VIII	2.029
108	904	69674.19.904	964	ГОЛЯМ ОРМАН	Нива	Нива	VIII	0.432
109	17015	69674.17.15	2825	ОСЕНИТЕ	Нива	Нива	VIII	34.088
110	18011	69674.18.11	2834	КОРУБЧЕТО	Нива	Нива	VIII	43.196

111	25024		69674.25.24	2852	ДОРУК БАИР	Нива	V	12.913
112	29032		69674.29.32	1903	СТАМБ. КЛАДЕНЕЦ ...	Нива	IV	11.242
113	31066		69674.31.66	2843	БЛАГИЯ КЛАДЕНЕЦ ...	Нива	VIII	9.114
114	32005		69674.32.5	644	АЛАНЛЪК	Нива	VIII	42.503
115	10106		69674.34.106	4633	АЛАНЛЪК	Нива	VIII	1.050
116	10112		69674.10.112	4529	АЛАНЛЪК	Нива	VIII	0.740
117	10113		69674.10.113	4528	АЛАНЛЪК	Нива	VIII	2.710
118	10136		69674.10.136	4527	АЛАНЛЪК	Нива	VIII	0.965
119	11069		69674.501.556	4532	АРПАЛЪК	Нива	VIII	2.715
120	11071		69674.501.559	7030	АРПАЛЪК	Нива	VIII	0.334
121	18045		69674.18.45	4904	КОРУБЧЕТО	Нива	VIII	4.581
122	21075		69674.21.75	7048	ПОРЯЗОВИЯ КЛАДЕНЕЦ	Нива	IV	4.303
123	27081		69674.27.81	7056	ТЕКИЯТА	Нива	IV	0.759
124	31026		69674.31.26	7058	БЛАГИЯ КЛАДЕНЕЦ ...	Нива	VIII	4.591
125	31069		69674.31.69	7059	БЛАГИЯ КЛАДЕНЕЦ ...	Нива	VIII	1.314
126	32053		69674.32.53	7060	АЛАНЛЪК	Нива	VIII	0.433
127	32058		69674.32.58	7061	БОСТАН ДЕРЕ	Нива	VIII	1.157
128	37021		69674.37.21	4533	ДОМУЗ ОРМАН	Нива	VIII	4.717
129	100112		69674.10.123	7065	АЛАНЛЪК	Нива	VIII	0.487
								1272.494
	ШАРКОВО							
1	231		83051.24.231	7028	ЛОЗЯТА	Лозе	III	27.963
2	97		83051.37.97	7005	ЧЕЛЕК БАИР	Нива	V	2.608
3	215		83051.24.215	7013	ЧАЛ БАБА	Нива	IX	4.802
4	259		83051.25.259	7015	МАСУР ДЕРЕ	Нива	IX	5.786
5	261		83051.25.261	7016	МАСУР ДЕРЕ	Нива	IX	2.875
6	264		83051.26.264	7006	ЛОЗЯТА	Нива	IX	1.890
7	265		83051.26.265	7007	ЛОЗЯТА	Нива	IX	1.372
8	280		83051.27.280	7008	БАШ ДЕРМЕН	Нива	VII	1.622
9	298		83051.28.298	7017	МАСУР ДЕРЕ	Нива	VII	2.922
10	300		83051.27.300	7018	МАСУР ДЕРЕ	Нива	VII	4.169
11	301		83051.28.301	7019	МАСУР ДЕРЕ	Нива	VII	2.356
12	311		83051.42.311	7020	СЕЛСКА КОРИЯ	Нива	VII	2.636
13	312		83051.28.312	7021	ДЕБЕЛА КОРИЯ	Нива	VII	1.477
14	441		83051.52.441	7009	БАШ ДЕРМЕН	Нива	VII	8.765
15	601		83051.53.601	7024	ЧИМЛЯРОВА КОРИЯ ...	Нива	VII	2.090
16	602		83051.53.602	7025	ЧИМЛЯРОВА КОРИЯ ...	Нива	VII	12.020
17	603		83051.53.603	5372	ЧИМЛЯРОВА КОРИЯ ...	Нива	VII	20.885
18	606		83051.53.606	5373	СГУРОВА ЧЕШМА	Нива	VII	10.311
19	608		83051.53.608	5374	СГУРОВА ЧЕШМА	Нива	VII	13.408

							
20	613	83051.59.613	5383	ЧАКЪРЛИЯ	Нива	VII	6.174	
21	615	83051.51.615	5382	КОКАРА БАИР	Нива	V	26.889	
22	616	83051.29.616	7026	БАШ ДЕРМЕН	Нива	VII	7.916	
23	985	83051.59.985	6999	ЧАКЪРЛИЯ	Нива	VII	4.593	
24	28005	83051.28.5	6995	БАШ ДЕРМЕН	Нива	VII	5.605	
25	28020	83051.28.20	4909	БАШ ДЕРМЕН	Нива	VII	3.940	
26	29095	83051.29.95	7003	СГУРОВА ЧЕШМА	Нива	VII	6.802	
27	50154	83051.501.424	6949	ДО СЕЛО	Нива	IX	5.119	
28	53001	83051.53.500	6991	ЧИМЛЯРОВА КОРИЯ ...	Нива	VII	3.219	
29	53005	83051.53.5	6979	ЧИМЛЯРОВА КОРИЯ ...	Нива	VII	8.666	
30	53006	83051.53.6	6980	ЧИМЛЯРОВА КОРИЯ ...	Нива	VII	3.510	
31	53013	83051.53.13	6977	ЧИМЛЯРОВА КОРИЯ ...	Нива	VII	10.530	
32	55005	83051.55.5	5384	ЧАКЪРЛИЯ	Нива	VII	8.394	
33	55006	83051.55.6	5385	ЧАКЪРЛИЯ	Нива	VII	12.181	
34	55009	83051.55.9	6983	ЧАКЪРЛИЯ	Нива	VII	2.003	
35	55011	83051.55.11	6984	ЧАКЪРЛИЯ	Нива	VII	3.169	
36	55018	83051.55.18	5386	ЧАКЪРЛИЯ	Нива	VII	14.438	
37	55019	83051.55.19	5387	ЧАКЪРЛИЯ	Нива	VII	25.575	
38	55020	83051.60.20	5388	ЧАКЪРЛИЯ	Нива	VII	37.600	
39	56001	83051.56.1	5389	ЧАКЪРЛИЯ	Нива	VII	22.545	
40	56002	83051.56.2	5390	ЧАКЪРЛИЯ	Нива	VII	4.538	
41	56003	83051.56.3	5391	ЧАКЪРЛИЯ	Нива	VII	3.110	
42	56004	83051.56.4	6985	ЧАКЪРЛИЯ	Нива	VII	1.355	
43	56013	83051.58.502	6986	ЧАКЪРЛИЯ	Нива	VII	0.967	
44	56018	83051.56.18	5393	ЧАКЪРЛИЯ	Нива	VII	3.445	
45	56019	83051.56.19	5394	ЧАКЪРЛИЯ	Нива	VII	7.774	
46	57001	83051.57.1	5395	ЧАКЪРЛИЯ	Нива	VII	6.235	
47	57002	83051.57.2	5396	ЧАКЪРЛИЯ	Нива	VII	7.363	
48	58001	83051.58.1	6987	ТРИТЕ ЧЕШМИ	Нива	VII	13.768	
49	58006	83051.58.6	6988	ТРИТЕ ЧЕШМИ	Нива	VII	9.138	
50	59001	83051.59.1	6989	ЧАКЪРЛИЯ	Нива	VII	8.919	
51	59002	83051.59.2	6990	ЧАКЪРЛИЯ	Нива	VII	1.736	
52	59003	83051.59.3	5397	ЧАКЪРЛИЯ	Нива	VII	34.197	
53	59004	83051.59.4	5398	ЧАКЪРЛИЯ	Нива	VII	8.961	
54	315	83051.28.315	1070	БАШ ДЕРМЕН	Овош на г.адина	IV	21.658	
							481.989	

7604.701

Списък земеделска земя/публична общинска собственост/ за предоставяне под наем

Приложение 2.2

Приложение 1

№ по ред	имот по КВС	АОС по КВС	имот по КК	АОС по КК	местност	НТП	катег.	дка
БОЛЯРОВО								
1	13	1939	05284.50.154		КАКАЛИВКАТА	Използв. ливада	V	11.943
2	157	1938	05284.160.157		АКЕР	Паша, меа.	VII	38.476
3	265	2013	05284.250.265		ВЕХТИ ЛОЗЯ	Паша, меа.	VII	15.096
4	315	2024	05284.260.315		ПЕХЛИВАНСК И ЯСАК ..	Паша, меа.	V	23.627
5	444	1942	05284.40.444		ЗАД ЛОЗЯТА	Паша, меа.	VII	45.575
6	848	1921	05284.60.848		ПОПОВСКА ЧЕШМА	Паша, меа.	V	78.498
7	894	108	05284.260.894		СОЛЕНАТА ВОДА	Паша, меа.	V	42.965
8	386	2038	05284.380.386		ДО СЕЛО	Паша, меа.	III	2.000
9	643	2273	05284.260.643	5645	СОЛЕНАТА ВОДА	Паша, меа.	V	16.614
10	645	2312	05284.581.645	5606	СРЕЩУ СЕЛО	Паша, меа.	VI	3.894
11	290003	106	05284.290.3		ЦЕЛИНАТА	Паша, меа.	VII	446.806
12	834	2099	05284.310.834		ЗАД ЛОЗЯТА	Паша, меа.	VI	13.580
13	40122		05284.40.122	6851		паша, меа		43.794
14	40037		05284.40.37	5610		паша, меа		23.663
15	441	2056	05284.40.441		ЗАД ЛОЗЯТА	Паша, меа.	IX	13.500
								820.031
ВОДЕН								
1	30	1040	11658.11.70		ЧУЧУРКАТА	Ливада	III	7.926
2	731	1870	11658.68.731		ЧИЛИИТЕ	паша, меа	V	19.827
3	136	1043	11658.142.136		ДО СЕЛО	Паша, меа.	V	10.700
4	355	414	11658.67.355		КАРАТОПРАК А	Паша, меа.	IV	32.197
5	1232	416	11658.1.232		ТУМБИТЕ	Паша, меа.	VIII	32.736
6	280	3339	11658.36.280		МЕХРЕМА	Паша, меа.	IV	29.070
7	349	3914	11658.316.349		КАРАТОПРАК А	Паша, меа.	VIII	22.923
8	350	3636	11658.67.350		КАРАТОПРАК А	Паша, меа.	IV	6.285
9	354	3637	11658.314.354		КАРАТОПРАК А	Паша, меа.	IV	12.521
10	358	3341.	11658.316.358		КАРАТОПРАК А	Паша, меа.	VIII	30.176
11	618	3915	11658.73.618		КАЛАБАКА	Паша, меа.	VIII	24.154

12	729	3344	11658.101.729	РЕКАТА	Панонска междина	V	7.278
13	1209	3918	11658.1.209	АХЛАТЛИЙСКА РЕКА ..	Панонска междина	VIII	12.923
14	57014	590	11658.57.14	РАВНАКА	Ливада	IV	3.523
15	39053	3252	11658.39.53	БАШ ДЕРМЕН	Използв. ливада	VIII	10.920
16	67033	2457	11658.67.33	МАН.КЛАДЕН ЧЕ	Използв. ливада	VIII	14.296
17	67034	1695	11658.67.34	БАШ ДЕРМЕН	Използв. ливада	VIII	28.630
							306.085
ВЪЛ ЧИ ИЗВ ОР							
1	19	3990	12588.11. 54	НАД РЕКАТА	Панонска междина	IV	27.248
2	29	3791	12588.16. 29	СКАЛИТЕ	Панонска междина	IX	128.634
3	45	3993	12588.18. 45	ПАРЦЕЛИТЕ	Панонска междина	IX	39.491
4	71	4000	12588.11. 71	ДЪЛГАТА НИВА	Панонска междина	IX	11.335
5	93	3436	12588.18. 93	ПАРЦЕЛИТЕ	Панонска междина	IX	22.772
6	104	4007	12588.29.104	КАРАТОПРАК	Панонска междина	VII	7.053
7	120	3314	12588.12.120	КРУШЕВСКИ ПЪТ	Панонска междина	IX	54.546
8	128	3396	12588.14.128	САРАЛЪКА	Панонска междина	IX	38.008
9	130	3397	12588.14.130	САРАЛЪКА	Панонска междина	IX	167.268
10	164	4014	12588.24.164	КРАЧЕВИЦА	Панонска междина	IX	5.408
11	16009	4029	12588.16. 9	СКАЛИТЕ	Панонска междина	VIII	58.327
12	16011	3228	12588.16. 11	СКАЛИТЕ	Панонска междина	IX	123.322
13	20008	4031	12588.20. 8	ИЛИЕВ АРПАЛЪК	Панонска междина	IX	15.833
14	27026	4038	12588.27. 26	НАД РЕКАТА	Панонска междина	IX	20.342
15	28053	4059	12588.28. 53	ЛОЗЯТА	Панонска междина	IX	5.623
							725.210
ГОЛ ЯМО КРУ ШЕВ О							
1	2030	4232	15881.2.30	СТАРИТЕ ЛОЗЯ	Панонска междина	VII	0.347
2	2037	4104	15881.2.37	СТАРИТЕ ЛОЗЯ	Панонска междина	VII	0.400
3	2074	4316	15881.2.74	СТАРИТЕ ЛОЗЯ	Панонска междина	VII	0.598
4	2141	4157	15881.2.141	СТАРИТЕ ЛОЗЯ	Панонска междина	VII	3.866

5	2177	4238	15881.2.177	СТАРИТЕ ЛОЗЯ	Паице, меа .	VII	2.149
6	2189	4184	15881.2.189	СТАРИТЕ ЛОЗЯ	Паице, меа .	VII	1.273
7	3026	4334	15881.3.26	БАЛАКЛИЯ	Паице, меа .	VIII	0.469
8	3053	4350	15881.3.53	БАЛАКЛИЯ	Паице, меа .	VIII	0.563
9	3054	4351	15881.3.54	БАЛАКЛИЯ	Паице, меа .	VIII	0.344
10	3056	4352	15881.3.56	БАЛАКЛИЯ	Паице, меа .	VIII	2.176
11	3147	4400	15881.3.147	БАЛАКЛИЯ	Паице, меа .	VIII	1.609
12	3157	4407	15881.3.157	БАЛАКЛИЯ	Паице, меа .	VIII	0.138
13	3174	4412	15881.3.174	БАЛАКЛИЯ	Паице, меа .	VIII	1.733
14	3176	4413	15881.3.176	БАЛАКЛИЯ	Паице, меа .	VIII	0.190
15	3179	4414	15881.3.179	БАЛАКЛИЯ	Паице, меа .	VIII	0.594
16	3189	4418	15881.3.189	БАЛАКЛИЯ	Паице, меа .	VIII	0.119
17	3198	4258	15881.3.198	БАЛАКЛИЯ	Паице, меа .	VIII	0.656
18	3230	4429	15881.3.230	БАЛАКЛИЯ	Паице, меа .	VIII	0.767
19	3235	4433	15881.3.235	БАЛАКЛИЯ	Ливада	VIII	0.903
20	3239	4436	15881.3.239	БАЛАКЛИЯ	Паице, меа .	VIII	0.505
21	3240	4437	15881.3.240	БАЛАКЛИЯ	Паице, меа .	VIII	0.684
22	3353	4565	15881.3.353	БАЛАКЛИЯ	Паице, меа .	VIII	0.158
23	3355	4566	15881.3.355	БАЛАКЛИЯ	Паице, меа .	VIII	0.059
24	3375	4582	15881.3.375	БАЛАКЛИЯ	Ливада	VIII	0.639
25	3397	2379	15881.3.397	БАЛАКЛИЯ	Паице, меа .	VIII	3.941
26	3401	2380	15881.3.401	БАЛАКЛИЯ	Паице, меа .	VIII	25.910
27	4006	2385	15881.4.6	ПАРАКЪОЙ	Паице, меа .	IV	43.115
28	4030	2389	15881.4.30	ПАРАКЪОЙ	Паице, меа .	IV	50.523
29	4031	2390	15881.4.31	ПАРАКЪОЙ	Паице, меа .	IV	26.025
30	4033	2392	15881.4.33	ПАРАКЪОЙ	Паице, меа .	IV	16.474
31	4034	2393	15881.4.34	ПАРАКЪОЙ	Паице, меа .	V	45.360
32	5001	2401	15881.5.1	МЕРГОВИЦА	Паице, меа .	VIII	56.532
33	5017	233	15881.5.17	МЕРГОВИЦА	Паице, меа .	VIII	220.695
34	5021	2403	15881.5.21	МЕРГОВИЦА	Паице, меа .	VIII	12.327
35	6021	234	15881.6.21	БАБА ЖЕЛА	Паице, меа .	VIII	81.432

36	6041	2349	15881.6.41	БАБА ЖЕЛА	Пайице, меа .	VIII	16.004
37	6044	235	15881.6.44	БАБА ЖЕЛА	Пайице, меа .	VIII	78.901
38	6050	2345	15881.6.50	БАБА ЖЕЛА	Пайице, меа .	VII	7.100
39	6075	6162	15881.6.75	БАБА ЖЕЛА	Пайице, меа .	VII	20.752
40	6076	7079	15881.6.76	БАБА ЖЕЛА	Пайице, меа .	VII	11.387
41	7010	2323	15881.7.10	АРАМИИТЕ	Пайице, меа .	VII	40.606
42	7030	2314	15881.7.30	ЧЕРВЕНО БЪРДО	Пайице, меа .	X	7.257
43	7033	2328	15881.7.33	АРАМИИТЕ	Пайице, меа .	X	5.553
44	7062	239	15881.7.62	АРАМИИТЕ	Пайице, меа .	X	157.026
45	7066	2315	15881.7.66	АРАМИИТЕ	Пайице, меа .	X	5.225
46	7076	2343	15881.7.76	АРАМИИТЕ	Пайице, меа .	X	6.347
47	7078	2341	15881.7.78	АРАМИИТЕ	Пайице, меа .	X	4.693
48	7082	2319	15881.7.82	АРАМИИТЕ	Пайице, меа .	X	4.115
49	7110	2339	15881.7.110	ПИРЕВ ВРЪХ	Ливада	X	8.366
50	7112	2338	15881.7.112	АРАМИИТЕ	Ливада	X	19.168
51	8012	2332	15881.8.12	СТАРИТЕ ЛОЗЯ	Пайице, меа .	VIII	84.334
52	8013	240	15881.8.13	СТАРИТЕ ЛОЗЯ	Пайице, меа .	VII	104.530
53	8017	2408	15881.8.17	СТАРИТЕ ЛОЗЯ	Пайице, меа .	VIII	11.743
54	8018	2409	15881.8.18	СТАРИТЕ ЛОЗЯ	Пайице, меа .	VIII	41.499
55	8020	2410	15881.8.20	СТАРИТЕ ЛОЗЯ	Пайице, меа .	VII	7.950
56	8023	2411	15881.8.23	СТАРИТЕ ЛОЗЯ	Пайице, меа .	X	24.691
57	8028	2412	15881.8.28	СТАРИТЕ ЛОЗЯ	Пайице, меа .	VII	37.550
58	8064	2418	15881.8.64	СТАРИТЕ ЛОЗЯ	Пайице, меа .	VII	46.545
59	8066	2419	15881.8.66	АСНА БУНАР	Пайице, меа .	VII	8.980
60	8068	2420	15881.8.68	АСНА БУНАР	Пайице, меа .	III	1.992
61	8085	2421	15881.8.85	ДРЕНЧЕТАТА	Пайице, меа .	III	43.421
62	8122	2424	15881.8.122	НОВИНИТЕ	Пайице, меа .	III	25.841
63	8133	2425	15881.8.133	СТАРИТЕ ЛОЗЯ	Пайице, меа .	III	5.381
64	8204	2446	15881.8.204	СТАРИТЕ ЛОЗЯ	Пайице, меа .	VII	11.811
65	8305	2369	15881.8.305	СТАРИТЕ ЛОЗЯ	Пайице, меа .	VII	5.383
66	8307	2371	15881.8.307	СТАРИТЕ ЛОЗЯ	Пайице, меа .	VII	12.539

67	8308	2370	15881.8.308	СТАРИТЕ ЛОЗЯ	Панорама, ливада	VII	5.801
68	9062	1644	15881.9.62	ГАДЖЕВ ПОЛУГАР	Ливада	X	15.841
69	9071	2484	15881.9.71	СЕЛСКА РЕКА	Ливада	X	7.630
70	9077	2487	15881.9.77	СЕЛСКА РЕКА	Панорама, ливада	X	6.285
71	9078	244	15881.9.78	СЕЛСКА РЕКА	Панорама, ливада	X	17.423
72	9103	2490	15881.9.103	СЕЛСКА РЕКА	Панорама, ливада	VIII	7.553
73	9157	2491	15881.9.157	СЕЛСКА РЕКА	Панорама, ливада	X	3.000
74	10018	1649	15881.10.18	ЯНОВА КОРИЯ	Панорама, ливада	X	5.349
75	10019	1650	15881.10.19	ЯНОВА КОРИЯ	Панорама, ливада	X	9.314
76	11047	2516	15881.11.47	КУШКЪОЙ	Панорама, ливада	III	9.765
77	11174	1653	15881.11.174	КУШКЪОЙ	Панорама, ливада	III	21.829
78	11175	1654	15881.11.175	КУШКЪОЙ	Панорама, ливада	III	37.903
79	11190	2550	15881.11.190	СЕЛСКА РЕКА	Панорама, ливада	III	15.301
80	11275	3008	15881.11.275	КУШКЪОЙ	Панорама, ливада	III	28.479
81	12008	1659	15881.12.8	СТЕФАНОВИ НИВИ	Панорама, ливада	X	4.714
82	12016	2561	15881.12.16	СТЕФАНОВИ НИВИ	Панорама, ливада	X	12.746
83	13001	1660	15881.13.1	БАТА БУНАР	Панорама, ливада	X	9.499
84	13038	2572	15881.13.38	БАТА БУНАР	Панорама, ливада	X	7.423
85	13039	1664	15881.13.39	БАТА БУНАР	Панорама, ливада	X	9.301
86	13054	254	15881.13.54	ДОЛНАТА КОРИЯ	Панорама, ливада	X	14.722
87	13096	2496	15881.13.96	АХЧА БУНАР	Панорама, ливада	VIII	4.943
88	13107	2497	15881.13.107	БАТА БУНАР	Панорама, ливада	X	16.945
89	13156	2499	15881.13.156	БАТА БУНАР	Панорама, ливада	VIII	24.610
90	14060	2533	15881.14.60	ВЕЛЕВ ГЕРЕН	Панорама, ливада	VIII	16.758
91	15009	2539	15881.15.9	БАЛАКЛИЯ	Панорама, ливада	VIII	3.921
92	15030	262	15881.15.30	БАЛАКЛИЯ	Панорама, ливада	IX	102.593
93	15040	1669	15881.15.40	БАЛАКЛИЯ	Панорама, ливада	IX	2.271
94	15060	2429	15881.15.60	БАЛАКЛИЯ	Панорама, ливада	VIII	5.299
95	15061	2431	15881.15.61	БАЛАКЛИЯ	Панорама, ливада	VIII	15.683
96	15068	4594	15881.15.68	БАЛАКЛИЯ	Ливада	VIII	27.994
97	15074	1670	15881.15.74	БАЛАКЛИЯ	Ливада	VIII	36.543

98	15084	2432	15881.15.84	БАЛАКЛИЯ	Ливада	VIII	17.528
99	15092	2434	15881.15.92	БАЛАКЛИЯ	Панцие, меа .	VIII	11.997
100	15096	2436	15881.15.96	БАЛАКЛИЯ	Ливада	VIII	30.700
							2037.626
ГОР СКА ПОЛ ЯНА							
1	7	4889	17097.10.261	ДОМУС ОРМАН	Панцие, меа .	VIII	10.840
2	23	3326	17097.10.244	НЕДЯЛКИН КЛАДЕНЕЦ .	Панцие, меа .	VI	64.016
3	63	4615	17097.20.147	КАШЕВ КЛАДЕНЕЦ	Панцие, меа .	IV	3.052
4	94	4595	17097.70.119	БЯЛОТО КЛАДЕНЧЕ ...	Панцие, меа .	IV	5.268
5	142	5179	17097.80.142	ОНЧОВА КОРИЯ	Панцие, меа .	VI	10.557
6	219	4941	17097.40.332	ПЛАДНИЩЕТ О	Панцие, меа .	VI	10.683
7	222	3754	17097.40.311	МОМИНА СЪЛЗА	Панцие, меа .	IV	10.713
8	232	4709	17097.40.333	АПТАЛОВА ЧЕШМА	Панцие, меа .	V	39.519
9	236	4679	17097.40.317	КОЛАРОВО КЪШЛИЩЕ ..	Панцие, меа .	VI	70.912
10	244	4708	17097.40.326	МАНАВСКИ ГЪОЛ	Панцие, меа .	V	80.590
11	245	4707	17097.40.328	КОЛАРОВО КЪШЛИЩЕ ..	Панцие, меа .	VI	29.491
12	259	4706	17097.111.259	МАНАВСКИ ГЪОЛ	Панцие, меа .	V	21.830
13	276	5204	17097.40.284	ГОЛЯМ ГЕРЕН	Панцие, меа .	VII	17.592
14	290	4711	17097.40.309	ПЛАДНИЩЕТ О	Панцие, меа .	VI	11.539
15	309	4882	17097.50.309	КИРОВ ГЕРЕН	Панцие, меа .	V	13.771
16	344	4881	17097.20.344	ДОМУС ОРМАН	Използв. ливада	IV	11.094
17	355	4597	17097.11.355	ДО СЕЛО	Панцие, меа .	VIII	9.876
18	371	4947	17097.60.371	ИВАНЧОВА КОРИЯ	Панцие, меа .	VIII	1.144
19	373	4948	17097.60.373	ИВАНЧОВА КОРИЯ	Панцие, меа .	VIII	3.298
20	408	4960	17097.60.408	ГРАМАТИКОВ А КОРИЯ .	Използв. ливада	IX	3.543
21	434	3212	17097.100.434	БОЙЧОВ КЛАДЕНЕЦ ...	Панцие, меа .	VII	100.222
22	479	4887	17097.90.479	ЗАБ.КЛАДЕНЕ Ц	Панцие, меа .	VI	14.994
23	481	1631	17097.90.481	БОЙЧОВ КЛАДЕНЕЦ ...	Панцие, меа .	VI	37.837
24	491	5231	17097.90.491	ГАЙДАРДЖИЕ ВИЯ ДОЛ .	Панцие, меа .	VI	24.000
25	572	4693	17097.80.572	КАЛЧОВ ГЕРЕН	Панцие, меа .	VI	42.400
26	743	4886	17097.10.743	ПОПОВ ДОЛ	Панцие, меа .	VI	15.053

				ме а .		
27	747	5263	17097.40.747	ГРАМАТИКОВ А КОРИЯ .	Па и е, ме а .	VI	8.617
28	900	4601	17097.70.900	ДО СЕЛО	Па и е, ме а .	VII	4.955
29	901	4602	17097.1.901	ВЕЛЬОВ ДОЛ	Па и е, ме а .	VII	3.254
30	942	7082	17097.1.942	ЛОЗЯТА	Па и е, ме а .	VII	3.731
31	943	7083	17097.70.943	ЛОЗЯТА	Па и е, ме а .	VII	4.958
32	1085	3356	17097.1.85	ПРОЙЧОВИ КАВАЦИ ...	Па и е, ме а .	VII	50.462
33	1086	3333	17097.1.86	ПРОЙЧОВИ КАВАЦИ ...	Па и е, ме а .	VII	24.635
34	70079	3218	17097.70.79	ТУРЧИНА	Па и е, ме а .	VII	465.370
							1229.816
ДЪБ ОВО							
1	19	4852	24356.21.19	ПОПОВСКИ ПЪТ	Па и е, ме а .	VI	21.609
2	67	4870	24356.18.67	БЕЛИ КАМЪНИ	Па и е, ме а .	X	54.904
3	142	3223	24356.30.142	КАПАН ДЕРЕ	Па и е, ме а .	VI	62.076
4	143	4874	24356.17.143	ВЕТИ ЛОЗЯ	Па и е, ме а .	VI	43.545
5	144	4866	24356.38.144	ГОЛЯМ ЮРТ	Па и е, ме а .	V	45.322
6	163	4858/4 920- попра вка	24356.24.163	КАЛЕ БАИР	Па и е, ме а .	III	43.531
7	195	5573	24356.31.195	ЮРТА	Па и е, ме а .	VI	6.701
8	222	4664	24356.32.222	ДРАКАТА	Па и е, ме а .	X	59.284
9	232	3310	24356.24.232	КАЛЕ БАИР	Па и е, ме а .	X	100.299
10	328	4662	24356.18.328	ЮРТА	Па и е, ме а .	VI	8.783
11	25027	4875	24356.25.27	БАЛАЙДЖА	Па и е, ме а .	X	179.819
							625.873
ЗЛА ТИН ИЦА							
1	10039	297	31019.10.39	КЛАДЕНЧЕТА ТА	Па и е, ме а .	III	89.042
2	12047	299	31019.12.47	ДЪЛГИЯ БАИР	Па и е, ме а .	X	69.107
3	12050	2253	31019.12.50	ДЪЛГИЯ БАИР	Па и е, ме а .	X	9.693
4	12051	2452	31019.12.51	ПОПОВСКИ ПЪТ	Па и е, ме а .	III	9.948
5	15022	2582	31019.15.22	ЗМЕЙСКОТО КЛАДЕНЧЕ	Па и е, ме а .	VI	7.233
6	18010	302	31019.18.10	ЗМЕЙСКОТО КЛАДЕНЧЕ	Па и е, ме а .	VI	215.367
7	20070	2593	31019.20.70	ПОД СЕЛО	Па и е, ме а .	VI	9.469

				ме:а .		
8	23058	2254	31019.23.58	ДЪРВАРСКИ ПЪТ	Па:и е, ме:а .	V	61.638
9	25053	2600	31019.25.53	ГОЛЕМИЯ ГЪОЛ	Па:и е, ме:а .	V	7.158
10	26044	309	31019.26.44	КАШЛА ОРМАН	Па:и е, ме:а .	V	65.990
11	29028	2256	31019.29.28	ЧАЛЪКОВИ НИВИ	Па:и е, ме:а .	X	22.955
12	29036	1124	31019.29.36	ЧАЛЪКОВИ НИВИ	Па:и е, ме:а .	III	76.359
13	30015	314	31019.30.15	СТОЙЧОВИТЕ НИВИ ..	Па:и е, ме:а .	III	53.907
							697.866
ИГЛ ИКА							
1	3	1740	32264.10.14	КОВАНЛЪК	Па:и е, ме:а .	IX	135.592
2	29	1742	32264.17.29	ДОРГУНОВ ГАБЪР	Па:и е, ме:а .	IX	231.400
3	34	1743	32264.18.34	КАРЧАН	Па:и е, ме:а .	IX	177.900
4	58	1750	32264.880.58	ЧЕМЕЛЯРОВА ВОДЕНИЦА	Па:и е, ме:а .	IX	48.663
5	80	1755	32264.15.80	КАРАЧ ДЕРМЕН	Па:и е, ме:а .	VII	5.837
6	90	1756	32264.880.90	КРАЙ СЕЛО	Па:и е, ме:а .	IX	71.604
7	91	1757	32264.20.91	ТУМБАТА	Па:и е, ме:а .	VII	221.204
8	97	1759	32264.14.97	ТУМБАТА	Па:и е, ме:а .	VII	66.866
9	104	1762	32264.14.104	ВРЪШИЦА	Па:и е, ме:а .	IX	64.801
10	112	1765	32264.15.112	ВРЪШИЦА	Па:и е, ме:а .	VII	30.446
11	131	1774	32264.15.131	ВРЪШИЦА	Па:и е, ме:а .	VII	65.692
12	174	1778	32264.16.174	КАРЧАН	Па:и е, ме:а .	IX	249.140
13	179	1782	32264.17.179	КАРЧАН	Па:и е, ме:а .	VII	12.486
14	184	1785	32264.17.184	ДОРГУНОВ ГАБЪР	Па:и е, ме:а .	IX	13.603
15	185	1786	32264.17.185	ДОРГУНОВ ГАБЪР	Па:и е, ме:а .	IX	21.332
16	187	1788	32264.19.187	КАРЧАН	Па:и е, ме:а .	IX	30.781
17	202	1796	32264.16.202	МАНАСТИРА	Па:и е, ме:а .	VIII	173.512
18	11021	113	32264.11.21	КОВАНЛЪК	Па:и е, ме:а .	IX	719.589
19	880100	1807	32264.880.100	ДЪЛБОКОТО	Па:и е, ме:а .	IX	4.237
							2344.685
КАМ ЕН ВРЪ Х							
1	26017	4833	35756.26.17	ТОНЕВ ТРАП	Па:и е, ме:а .	IX	30.612
2	30012	320	35756.30.12	ГОРЕН ЮРТ	Па:и е, ме:а .	IX	64.556

				ме:а .		
3	30016	4839	35756.30.16	ГОРЕН ЮРТ	Па:и е = а:и	IX	13.699
4	30017	4847	35756.30.17	ВИТКОВ КАЙРЯК	Па:и е = а:и	IX	53.646
							162.513
КРА ЙНО ВО							
1	10007	5642	39356.10.7	БАКАЛ- ПЕТРОВА ЧЕШМА	Па:и е, ме:а .	X	23.673
2	15012	5643	39356.15.12	ШАРКОВСКИ ПЪТ	Па:и е, ме:а .	IX	28.453
3	15013	5644	39356.15.13	ШАРКОВСКИ ПЪТ	Па:и е, ме:а .	IX	8.086
4	19032	3169	39356.19.32	ГЕРЕНЧЕТО	Па:и е = а:и	VIII	13.687
5	19033	3170	39356.19.33	ГЕРЕНЧЕТО	Па:и е = а:и	VIII	43.383
							117.282
МАЛ КО ШАР КОВ О							
1	97	183	46704.70.97	АКАЛАН	Па:и е, ме:а .	IV	29.323
2	131	196	46704.80.131	ЧУЧУРКАТА	Па:и е, ме:а .	VI	70.358
3	30046	1004	46704.30.46	ЛЕОНОВИЯ ЧЕИР	Използв. ливада	V	1.000
4	60041	1010	46704.60.41	АКАЛАН	Па:и е, ме:а .	IV	3.334
5	90069	2443	46704.90.69	ПОРУС	Па:и е, ме:а .	V	13.447
6	100060	1019	46704.100.60	КАРАТОПРАК	Използв. ливада	IX	0.998
7	100084	223	46704.100.84	КАРАТОПРАК	Па:и е, ме:а .	V	23.977
8	120099	1027	46704.120.99	КАРАТОПРАК	Използв. ливада	III	2.757
9	130098	225	46704.130.98	НОВИ ЛОЗЯ	Па:и е, ме:а .	III	81.687
10	140050	228	46704.140.50	КОРИЯТА	Па:и е, ме:а .	III	61.788
							288.669
МАМ АРЧ ЕВО							
1	68	833	46958.43.84	ЕВРЕНЛИЙСК И ПЪТ ...	Ливада	IV	19.745
2	83	835	46958.43.86	ГЮНГЮРМЕЗ	Ливада	IV	19.956
3	92	837	46958.30.92	КАБАТА	Ливада	IV	5.320
4	96	839	46958.28.96	КАБАТА	Па:и е, ме:а .	IV	7.729
5	258	4620	46958.36.258	ЕРЕКЛИ БУНАР	Па:и е, ме:а .	IV	22.523
6	301	868	46958.46.301	ДО СЕЛО	Па:и е, ме:а .	IX	37.413

7	313	5633	46958.18.313	ОЛУДЖА	Пазаре, меа .	IV	4.555
8	317	4800	46958.24.317	БОЛЯРОВСКИ ПЪТ ...	Пазаре, меа .	IV	5.340
9	322	871	46958.24.322	БОЛЯРОВСКИ ПЪТ ...	Пазаре, меа .	V	8.387
10	357	3069	46958.46.357	ДО СЕЛО	Пазаре, меа .	V	19.657
11	745	902	46958.43.745	БОСТАНЛЪКА	Пазаре, меа .	V	5.528
12	25028	917	46958.25.28	БАХЧАЛЪКА	Пазаре, меа .	V	13.839
13	30005	4900	46958.30.5	КОВАНЛЪКА	Ливада	IV	1.833
14	32067	930	46958.32.67	ДОЛ.КЮТЕЛНИК	Ливада	III	5.833
15	34001	6555	46958.34.1	ГЮЛЮДЖИК	Ливада	V	2.000
16	34006	6556	46958.34.6	ГЮЛЮДЖИК	Ливада	V	2.011
17	35019	6560	46958.35.19	ГЮЛЮДЖИК	Ливада	V	2.306
18	38005	936	46958.38.5	ЕВРЕНЛИЙСКИ ПЪТ ...	Пазаре, меа .	IV	7.349
19	43006	6570	46958.43.6	БОСТАНЛЪКА	Ливада	IV	1.131
20	43014	6571	46958.43.14	БОСТАНЛЪКА	Ливада	IV	3.984
21	47025	953	46958.47.25	ХАЙДАРЛИЯ	Пазаре, меа .	IV	30.066
22		7124	46958.45.370	ДОМУЗ КЪШЛА	пасище	V	25.693
							252.198
ОМАН							
1	7018	1171	53504.7.18	ПОЛЯНАТА	Пазаре, меа .	IX	1.203
2	11040	1240	53504.11.40	СТАРИ ЛОЗЯ	Пазаре, меа .	IV	6.180
3	11046	1241	53504.11.46	ГЮЛЯ ЮРТ	Пазаре, меа .	IV	8.313
4	12001	1242	53504.12.1	ДО СТОПАНСКИЯ ДВОР	Пазаре, меа .	VI	2.132
5	12014	1246	53504.12.14	ГЮЛЮДЖА	Пазаре, меа .	V	6.462
6	14010	1257	53504.14.10	ГРАНИЧАРКА	Пазаре, меа .	IV	6.259
7	14039	1259	53504.15.139	КОРУБЧЕТО	Пазаре, меа .	IV	1.657
8	16044	1272	53504.16.44	ГОРЕН ЮРТ	Пазаре, меа .	X	1.352
							32.355

ПОПОВО

1	9	6246	57652.224.6	ДО СЕЛО	Пазаре, меа .	IV	1.878
2	25	2242	57652.43.25	ДЖАБА ДЕРЕ	Пазаре, меа .	IX	2.586
3	86	4816	57652.131.86	ИСУФЛАРСКА КОРИЯ ..	Пазаре, меа .	X	18.023
4	87	4815	57652.131.87	ИСУФЛАРСКА КОРИЯ ..	Пазаре, меа .	X	42.065

5	98	4814	57652.131.98		ИСУФЛАРСКА КОРИЯ ..	Панонска межа	V	19.380
6	281	2455	57652.46.281		МОГИЛСКИЯ КАИРЯК ..	Панонска межа	IV	169.865
7	259	2454	57652.57.259		ДОБРУДЖАНС КА МОГИЛА	Панонска межа	III	155.111
8	400	3320	57652.51.400		ЛЪКИТЕ	Панонска межа	III	8.488
9	54021	3163	57652.54.21		КРИВИНАТА	Използв. ливада	IV	48.280
10	316	2176	57652.102.1		ДО СЕЛО	Панонска межа	III	10.948
11	236	6363	57652.224.236		ДО СЕЛО	Панонска межа	IV	1.886

478.510

РУЖИЦА

1	7		63272.10.138	4791	ЛОЗЯТА	Панонска межа	VI	26.892
2	20		63272.10.153	3358	ЛОЗЯТА	Панонска межа	VII	5.915
3	53		63272.21.264	6924	ЧАСТНИТЕ ЛОЗЯ	Панонска межа	VII	4.152
4	55		63272.32.73	6242	СТОЙКОВИЯ МОСТ	Панонска межа	VI	2.807
5	57		63272.32.62	6241	СТОЙКОВИЯ МОСТ	Панонска межа	VI	1.975
6	67		63272.35.24	6245	ЧАСТНИТЕ ЛОЗЯ	Панонска межа	VI	1.932
7	77		63272.10.147	4790	ЛОЗЯТА	Панонска межа	VI	37.637
8	78		63272.10.158	4203	ЛОЗЯТА	Панонска межа	IV	22.710
9	79		63272.10.142	6233	ЛОЗЯТА	Панонска межа	VII	2.988
10	88		63272.21.266	6925	ЧАСТНИТЕ ЛОЗЯ	Панонска межа	VII	2.755
11	157		63272.26.63	6240	МАНОЛОВА КОРИЯ	Панонска межа	VI	1.511
12	167		63272.12.23	6236	КОШУ ДЕРЕ	Панонска межа	III	3.333
13	188		63272.33.62	6243	СТ.МОСТ- ТЕНДЖЕРКАТ А	Панонска межа	VI	0.599
14	189		63272.33.67	6244	СТ.МОСТ- ТЕНДЖЕРКАТ А	Панонска межа	III	1.835
15	201		63272.32.69	5331	СТОЙКОВИЯ МОСТ	Използв. ливада	VI	4.108
16	202		63272.32.75	5329	СТОЙКОВИЯ МОСТ	Използв. ливада	VI	7.778
17	223		63272.25.52	6239	ЮРТА-ДИНЕВ ДОЛ	Панонска межа	VI	1.735
18	224		63272.25.54	4200	ЮРТА-ДИНЕВ ДОЛ	Панонска межа	VI	49.996
19	225		63272.10.135	6232	ЛОЗЯТА	Панонска межа	VI	4.840
20	292		63272.13.6	6237	КОШУ ДЕРЕ	Панонска межа	VII	3.364
21	299		63272.21.262	6238	ЧАСТНИТЕ ЛОЗЯ	Панонска межа	VI	0.014

22	307		63272.11.9	6234	КОШУ ДЕРЕ	Панице, меа .	VI	4.044
23	533		63272.12.21	6235	КОШУ ДЕРЕ	Панице, меа .	III	4.681
24	23031		63272.23.31	5328	ЮРТА-ПОД РЕКАТА ...	Използв. ливада	VI	15.110
25	23035		63272.23.35	3797	ЮРТА-ПОД РЕКАТА ...	Панице, меа .	VII	22.193
26	23036		63272.23.36	5685	ЮРТА-ПОД РЕКАТА ...	Панице, меа .	VII	8.747
27	25042		63272.25.42	5330	ЮРТА- ПЕТРЕНЧ. КОРИЯ	Използв. ливада	VI	6.955

250.606

СИТОВО

1	32	1834	66679.16.41		АЙРЪК БУНАР	Панице, меа .	VII	41.494
2	49	1851	66679.19.49		КАСЪРОВА ВОДА	Панице, меа .	VII	3.201
3	64	1856	66679.16.64		ОСЕНОВ ДОЛ	Ливада	IX	12.314
4	98	1862	66679.22.98		КАЙРЯЦИТЕ	Ливада	IX	14.529
5	115	1723	66679.21.121		ДОМУЗЛУК	Панице, меа .	IX	11.919
6	119	1869	66679.297.119		КАСЪРОВА ВОДА	Панице, меа .	VII	1.164
7	146	1892	66679.19.146		КАСЪРОВА ВОДА	Панице, меа .	IX	2.924
8	405	1734	66679.18.405		БОЗАЛЪКА	Панице, меа .	IX	26.601
9	407	2218	66679.21.407		ДОМУЗЛУК	Ливада	IX	1.482
10	411	1735	66679.21.411		ДОМУЗЛУК	Панице, меа .	IX	43.987
11	15012	316	66679.15.12		ГОРЕН ЮРТ	Панице, меа .	VII	2.210
12			66679.171.172	7312	ГЕРДЕМЕ	Панице, меа .	VII	75/109.145

236.825

СТЕФАН КАРАДЖОВО

1	3		69208.27.501	3101	КАПАН ДЕРЕ	Панице, меа .	VIII	8.092
2	6		69208.148.6	3102	ДЪЛБОК ДОЛ	Панице, меа .	VI	2.525
3	12		69208.19.12	3103	ЛОНГОЗА	Панице, меа .	VI	7.356
4	13		69208.19.13	3104	ЛОНГОЗА	Панице, меа .	VI	16.103
5	32		69208.13.532	3105	ВЕЛЕВА КОРИЯ	Панице, меа .	VIII	11.521
6	94		69208.16.94	3393	ДЪЛБОК ДОЛ	Панице, меа .	VI	7.972
7	112		69208.18.112	4635	ГЕРЕНА	Панице, меа .	VI	12.027
8	114		69208.18.114	5686	ГЕРЕНА	Панице, меа .	VI	5.701
9	120		69208.20.120	6772	БРЕСТНЕНСК И ВРЪХ ..	Панице, меа .	VI	2.924
10	127		69208.23.127	6773	БРЕСТНЕНСК	Панице, меа .	V	3.270

					И ВРЪХ ..	ме а .		
11	139	69208.26.139	5656	БЯЛАТА ПРЪСТ	Па и е, ме а .	VI	3.105	
12	145	69208.19.145	5617	ЮЗ ДЕРЕ	Па и е, ме а .	VI	5.727	
13	160	69208.44.160	5663	БЯЛАТА ПРЪСТ	Па и е, ме а .	VI	10.116	
14	186	69208.57.186	3368	БОЗАЛЪЦИТЕ	Па и е, ме а .	VI	10.842	
15	236	69208.31.236	4731	ДОЙНОВА ЧЕШМА	Па и е, ме а .	VI	8.568	
16	238	69208.37.238	4729	ДОЙНОВА ЧЕШМА	Па и е, ме а .	IX	30.004	
17	248	69208.36.248	5651	СТОЯНЧЕВА КОРИЯ ...	Па и е, ме а .	VI	4.231	
18	288	69208.35.288	5650	СТОЯНЧЕВА КОРИЯ ...	Па и е, ме а .	IV	4.944	
19	296	69208.37.296	6774	ЧЕРКОВИЩЕТ О	Па и е, ме а .	VI	2.359	
20	297	69208.40.297	6775	СТОЯНЧЕВА КОРИЯ ...	Па и е, ме а .	VI	2.584	
21	343	69208.56.343	5890	КОСТОВИ АЛЧАЦИ	Па и е, ме а .	IV	19.763	
22	375	69208.27.375	5619	КОСТОВИ АЛЧАЦИ	Па и е, ме а .	IX	39.002	
23	395	69208.29.395	5632	КОСТОВИ АЛЧАЦИ	Па и е, ме а .	IX	12.196	
24	431	69208.35.431	5659	ГОЛЯМАТА РЕКА	Па и е, ме а .	IV	7.329	
25	638	69208.23.638	6897	БРЕСТНЕНСК И ВРЪХ ..	Па и е, ме а .	IV	15.865	
26	679	69208.26.679	5631	БЯЛАТА ПРЪСТ	Па и е, ме а .	VI	14.242	
27	684	69208.39.684	5660	ДРУМА	Па и е, ме а .	IX	11.334	
28	3034	69208.3.34	4737	МОГИЛИТЕ	Па и е, ме а .	IX	19.137	
29	6007	69208.6.7	4741	МОГИЛИТЕ	Па и е, ме а .	VI	5.370	
30	9029	69208.9.29	4734	ЮЗ ДЕРЕ	Па и е, ме а .	VI	27.085	
31	11021	69208.11.21	2301	ВЕЛЕВА КОРИЯ	Па и е, ме а .	VIII	10.798	
32	13023	69208.13.23	1826	ВЕЛЕВА КОРИЯ	Па и е, ме а .	IX	18.611	
33	16053	69208.16.53	5630	БРЕСТИТЕ	Па и е, ме а .	V	11.327	
34	21011	69208.21.511	6779	ГРОБИЩАТА	Па и е, ме а .	VI	4.046	
35	23019	69208.23.19	6887	БРЕСТНЕНСК И ВРЪХ ..	Па и е, ме а .	IV	26.453	
36	23020	69208.23.20	5687	БРЕСТНЕНСК И ВРЪХ ..	Па и е, ме а .	V	19.086	
37	24020	69208.24.20	6777	СУЛТАНСКА КОРИЯ ...	Па и е, ме а .	IV	1.949	
38	26018	69208.26.18	6888	ТРЪНОВА ПОЛЯНА	Па и е, ме а .	VI	23.037	
39	32035	69208.32.35	5658	ГРАШЕНИЦАТ А	Па и е, ме а .	VI	5.776	
40	32061	69208.32.61	5621	ГРАШЕНИЦАТ А	Па и е, ме а .	VI	3.864	
41	32062	69208.32.62	5622	ГРАШЕНИЦАТ	Па и е, ме а .	VI	2.801	

				A	ме а .		
42	37027	69208.37.27	4782	ЧЕРКОВИЩЕТ О	Па и е а и	IX	59.604
43	44017	69208.44.17	5625	НОВИНИТЕ	Па и е, ме а .	VI	7.480
44	46014	69208.46.14	5626	ТОНЧЕВ КЛАДЕНЕЦ ...	Па и е, ме а .	IV	5.104
45	48020	69208.48.20	5627	ТОНЧЕВ КЛАДЕНЕЦ ...	Па и е, ме а .	IV	5.352
46	50015	69208.50.15	5628	ЧАДЪРИТЕ	Па и е, ме а .	IV	9.639
47	54019	69208.54.19	5629	ДРУМА	Па и е, ме а .	IV	13.447
48	55046	69208.55.46	2281	ТАТАР ДЕРЕ	Па и е, ме а .	IV	26.334
49	55047	69208.55.47	3113	ТАТАР ДЕРЕ	Па и е, ме а .	IX	4.328
50	58014	69208.58.14	6778	УБИТИТЕ	Па и е, ме а .	V	4.211

594.541

СТРАНДЖА

1	49	69674.17.91	1377	ОСЕНИТЕ	Па и е, ме а .	VIII	7.516
2	68	69674.17.100	1389	КАШЛА ДЕРЕ	Па и е, ме а .	VIII	9.215
3	85	69674.18.85	1398	КОРУБЧЕТО	Па и е, ме а .	VIII	1.924
4	109	69674.18.109	1411	УБИТИТЕ В- ЦИ	Па и е, ме а .	VIII	27.378
5	161	69674.23.175	1439	КАШЛА ДЕРЕ	Па и е, ме а .	V	11.479
6	167	69674.24.167	1443	КАШЛА ДЕРЕ	Ливада	V	24.951
7	175	69674.25.175	1450	ДОРУК БАИР	Па и е, ме а .	V	19.150
8	182	69674.25.182	1453	ДОРУК БАИР	Па и е, ме а .	V	0.736
9	258	69674.25.258	1471	ДОРУК БАИР	Па и е, ме а .	VIII	3.231
10	381	69674.26.381	1504	АЗМАКА	Па и е, ме а .	V	21.754
11	556	69674.35.556	1553	ЛОЗЯТА	Па и е, ме а .	X	55.650
12	600	69674.31.600	3370	КОНАКТА	Па и е, ме а .	VIII	6.155
13	602	69674.32.602	1555	АЛАНЛЪК	Па и е, ме а .	VIII	1.325
14	618	69674.14.618	1559	ЛОЗЯТА	Па и е, ме а .	VIII	75.937
15	750	69674.30.750	2839	АРПАЛЪК	Па и е, ме а .	VIII	1.703
16	755	69674.31.755	2838	АРПАЛЪК	Па и е, ме а .	VIII	1.001
17	814	69674.20.814	1570	ГОЛЯМ ОРМАН	Па и е, ме а .	VIII	5.610
18	909	69674.19.909	1576	ГОЛЯМ ОРМАН	Па и е, ме а .	VIII	1.353
19	924	69674.19.924	1585	ГОЛЯМ ОРМАН	Па и е, ме а .	VIII	5.392
20	1171	69674.34.171	2468	ТЪНКА КОРИЯ	Па и е, ме а .	VIII	18.914
21	1265	69674.35.265	2954	КЪРЕВ БАИР	Па и е, ме а .	VIII	1.108

				ме:а .		
22	17004	69674.17.4	2877	ОСЕНИТЕ	Па:и е, ме:а .	VIII	13.459
23	17008	69674.17.8	2955	ОСЕНИТЕ	Па:и е, ме:а .	VIII	7.086
24	17014	69674.17.14	2953	ОСЕНИТЕ	Па:и е, ме:а .	VIII	3.457
25	24016	69674.24.16	2968	ТЕКИЯТА	Па:и е, ме:а .	V	6.103
26	24029	69674.24.29	2967	КАШЛА ДЕРЕ	Па:и е, ме:а .	V	12.014
27	26018	69674.26.18	2960	АЗМАКА	Па:и е, ме:а .	V	4.378
28	27022	69674.27.22	639	ТЕКИЯТА	Па:и е, ме:а .	IV	1.035
29	28043	69674.28.43	2473	ЛОЗЯТА	Па:и е, ме:а .	VIII	28.477
30	34041	69674.34.41	2867	АЛАНЛЪК	Па:и е, ме:а .	VIII	11.630
31	35022	69674.35.22	5601	ЛОЗЯТА	Па:и е, ме:а .	VIII	4.840
32	37009	69674.37.9	5602	ЛОЗЯТА	Па:и е, ме:а .	IV	2.413
33	37051	69674.37.51	4907	ЛОЗЯТА	Па:и е, ме:а .	IV	7.889
34		69674.34.202	6181	В СЕЛО	Па:и е, ме:а .	VIII	4.025
							408.288
ШАР КОВ О							
1	160	83051.36.160	3248	ЧАМБОРЛИЯ	Ливада	VI	61.265
2	353	83051.26.353	6860	ЛОЗЯТА	Па:и е, ме:а .	IX	3.512
3	37088	83051.17.88	4712	ХАЙДАРЛИЯ	Па:и е, ме:а .	VII	314.498
4	53010	83051.53.10	6975	ЧИМЛЯРОВА КОРИЯ ...	Па:и е, ме:а .	VII	9.438
5	53012	83051.53.12	6976	ЧИМЛЯРОВА КОРИЯ ...	Па:и е, ме:а .	VII	2.806

391.519