

## ОБЩНСКИ СЪВЕТ БОЛЯРОВО, ОБЛАСТ ЯМБОЛ

### **ПРЕПИС - ИЗВЛЕЧЕНИЕ от Протокол № 45 от заседанието на 30.05.2023 г. по точка 2 от дневния ред**

Относно: Отдаване под наем на общинска земеделска земя на територията на община Болярово за срок от пет стопански години, докладва: Христо Христов – кмет на общината, ОбС взе **Решение № 586** На основание чл. 21, ал. 1, т. 8 от ЗМСМА, Общински съвет Болярово

### **РЕШИ:**

1. На основание чл. 14, ал. 1, 2, 3 и 8 от ЗОС и чл. 17, ал. 1 от Наредба 5 за РПУРОИ, да се отдадат под наем за срок от пет стопански години, считано от 01.10.2023 г. чрез явен публичен търг, имоти частна общинска собственост по Приложение № 1 с начални цени както следва:

1.1. С НТП - „ниви” с начална цена по землища:

Населено място	Цена на дка
Болярово	42,00
Воден	35,00
Вълчи извор	35,00
Гол.Крушево	38,00
Горска поляна	35,00
Денница	32,00
Дъбово	42,00
Златиница	45,00
Иглика	23,00
Камен връх	35,00
Крайново	23,00
Малко Шарково	42,00
Мамарчево	45,00
Оман	32,00
Попово	45,00
Ружица	43,00
Ситово	35,00
Ст.Караджово	35,00
Странджа	32,00
Шарково	35,00

1.2. С НТП - „храсти”, „др.сел.ст.тер.” с начална цена 25,10 лв. за всички землища.

1.3. С НТП - „лозе”, „из.тр.насъждения”, „овощ. градина” с начална цена 28,50 лв. за всички землища.

2. На основание чл. 14, ал. 2 от ЗОС и чл. 17, ал. 2 от Наредба 5 за РПУРОИ, упълномощава кмета на общината да издаде заповед и подпише договор с лицата спечелили търга.

3. На основание чл. 52, ал. 5, т. 2 от ЗМСМА, Общински съвет - Болярово определя 30% от наема на сключените договори за земеделската земя, да се използват за изпълнение на дейности от местно значение в съответното населеното място.

4. На основание чл. 44, ал. 1, т. 18 от ЗМСМА, кмета на общината да изпрати на общински съвет индивидуалните административни актове /заповедта на кмета и договора/ в изпълнения на решенията в тридневен срок от издаването им.

Гласували: 8 “за”

0 “против”;

1 “въздържал се”

*Атанас Дженков /п/  
Председател на ОБС Болярово*

№ по ред	ИМОТ по КВС	имот по КК	АОС	местност	НТП	катег.	дка
ГР.БОЛЯРОВО							
1	7	05284.60.62	3786	ПОПОВСКА ЧЕШМА ....	Нива .....	V	18.426
2	12	05284.60.65	1966	ПОПОВСКА ЧЕШМА ....	Наводнена нива	V	11.494
3	108	05284.140.129	1981	ИМИН БАИР .....	Изо .. авена нива	VI	1.310
4	174	05284.160.174	1990	АКЕР .....	Х .. а .. и .....	VII	32.173
5	238	05284.230.238	2002	ЧОЧОРОВ ЧЕИР .....	Наводнена нива	V	1.509
6	260	05284.250.260	2010	ВЕХТИ ЛОЗЯ .....	Наводнена нива	VI	2.850
7	261	05284.250.261	2011	ВЕХТИ ЛОЗЯ .....	Наводнена нива	VI	1.165
8	397	05284.20.397	2043	БАХЧИТЕ .....	Х .. а .. и .....	V	3.256
9	507	05284.501.3507	5406		Нива .....		1.962
10	515	05284.110.515	2066	МАЙМУНДЖИ БАИР ....	Изо .. авена нива	VI	2.615
11	568	05284.110.568	2079	МИСИЛИМО .....	Д .. ел .. ко ..	VI	6.114
12	574	05284.110.574	1916	МАЙМУНДЖИ БАИР ....	Х .. а .. и .....	VI	2.769
13	776	05284.90.824	3697	ИДЖИ ДЕРЕ .....	гори и храсти в зе.земя	V	3.000
14	30002	05284.30.2	3526	НОВИ ЛОЗЯ .....	Нива .....	V	1.378
15	30004	05284.30.4	3527	НОВИ ЛОЗЯ .....	Нива .....	V	0.976
16	30006	05284.30.6	3583	НОВИ ЛОЗЯ .....	Нива .....	III	0.858
17	30012	05284.30.12	3528	НОВИ ЛОЗЯ .....	Нива .....	III	1.239
18	30013	05284.30.13	3529	НОВИ ЛОЗЯ .....	Нива .....	III	1.179
19	30021	05284.30.21	3530	НОВИ ЛОЗЯ .....	Нива .....	III	1.059
20	30023	05284.30.23	3531	НОВИ ЛОЗЯ .....	Нива .....	III	1.059
21	30035	05284.30.35	3584	НОВИ ЛОЗЯ .....	Нива .....	V	0.999
22	30037	05284.30.37	3532	НОВИ ЛОЗЯ .....	Нива .....	V	1.011
23	30043	05284.30.43	3533	НОВИ ЛОЗЯ .....	Нива .....	III	1.022
24	30047	05284.30.47	3585	НОВИ ЛОЗЯ .....	Нива .....	III	1.030
25	30058	05284.30.58	3534	НОВИ ЛОЗЯ .....	Нива .....	III	1.034
26	30059	05284.30.59	3535	НОВИ ЛОЗЯ .....	Нива .....	III	1.027
27	30063	05284.30.63	3536	НОВИ ЛОЗЯ .....	Нива .....	III	1.006
28	30070	05284.30.70	3537	НОВИ ЛОЗЯ .....	Нива .....	V	1.218
29	30076	05284.30.76	3538	НОВИ ЛОЗЯ .....	Нива .....	V	1.207
30	30096	05284.30.96	3539	НОВИ ЛОЗЯ .....	Нива .....	V	1.024
31	30098	05284.30.98	3540	НОВИ ЛОЗЯ .....	Нива .....	III	1.128
32	30099	05284.30.99	3542	НОВИ ЛОЗЯ .....	Нива .....	III	1.097
33	30100	05284.30.100	3543	НОВИ ЛОЗЯ .....	Нива .....	III	1.076
34	30108	05284.30.108	3544	НОВИ ЛОЗЯ .....	Нива .....	III	1.038
35	30109	05284.30.109	3545	НОВИ ЛОЗЯ .....	Нива .....	III	1.156
36	30111	05284.30.111	3546	НОВИ ЛОЗЯ .....	Нива .....	III	1.774
37	30113	05284.30.113	3547	НОВИ ЛОЗЯ .....	Нива .....	III	1.450
38	30134	05284.30.134	3554	НОВИ ЛОЗЯ .....	Нива .....	III	0.894
39	30135	05284.30.135	3553	НОВИ ЛОЗЯ .....	Нива .....	III	1.071

40	40003	05284.40.3	5404		лозе		1.876
41	40009	05284.40.9	5502		лозе		3.084
42	40012	05284.40.12	5503		лозе		2.235
43	40016	05284.40.16	5504		лозе		2.992
44	40019	05284.40.19	5506		лозе		1.228
45	40035	05284.40.35	5507		лозе		1.395
46	40038	05284.40.38	5508		лозе		11.711
47	40042	05284.40.42	5509		лозе		1.233
48	40045	05284.40.45	5510		лозе		1.251
49	40058	05284.40.58	5511		лозе		1.299
50	40062	05284.40.62	5512		лозе		1.352
51	40064	05284.40.64	5513		лозе		1.238
52	40073	05284.40.73	5515		лозе		1.042
53	40075	05284.40.75	5516		лозе		1.312
54	40077	05284.40.77	5517		лозе		1.029
55	40079	05284.40.79	5518		лозе		1.886
56	40082	05284.40.82	5519		лозе		1.088
57	40083	05284.40.83	6754		лозе		1.167
58	40086	05284.40.86	6755		лозе		1.285
59	40097	05284.40.97	6757		лозе		3.513
60	40100	05284.40.100	6758		лозе		5.313
61	40101	05284.40.101	6759		лозе		1.002
62	40107	05284.40.107	6762		лозе		1.500
63	40138	05284.40.138	6769		лозе		1.493
64	40160	05284.40.160	6810		лозе		1.173
65	40170	05284.40.170	6814		лозе		2.584
66	40179	05284.40.179	6817		изоставена нива		2.629
67	40182	05284.40.182	6820		лозе		9.256
68	40185	05284.40.185	6821		лозе		2.165
69	40186	05284.40.186	6822		лозе		3.721
70	40187	05284.40.187	6823		лозе		2.843
71	40190	05284.40.190	6824		лозе		1.601
72	40195	05284.40.195	6827		лозе		1.449
73	40196	05284.40.196	6828		лозе		4.513
74	40201	05284.40.201	6829		лозе		1.755
75	40205	05284.40.205	6832		лозе		1.092
76	40208	05284.40.208	6834		лозе		1.075
77	40217	05284.40.217	6838		лозе		1.992
78	40224	05284.40.224	6841		лозе		1.099
79	40226	05284.40.226	6842		лозе		1.960
80	40227	05284.40.227	6722		лозе		2.140
81	40228	05284.40.228	6723		лозе		1.257
82	40233	05284.40.233	6724		лозе		3.817
83	40234	05284.40.234	6725		лозе		1.848
84	40236	05284.40.236	6726		лозе		1.332
85	40243	05284.40.243	6728		лозе		2.383
86	40249	05284.40.249	4930		лозе		4.684
87	40274	05284.40.274	6740		лозе		1.272
88	40282	05284.40.282	6745		лозе		1.672

89	40284	05284.40.284	6747		лозе		3.370
90	40286	05284.40.286	6749		лозе		1.696
91	40287	05284.40.287	6750		лозе		1.453
92	40303	05284.40.303	6782		лозе		1.285
93	40312	05284.40.312	6785		лозе		1.843
94	40318	05284.40.318	6788		лозе		1.058
95	40320	05284.40.320	6789		лозе		1.034
96	40321	05284.40.321	6790		лозе		1.151
97	40328	05284.40.328	6793		лозе		1.193
98	40332	05284.40.332	6795		лозе		2.666
99	40365	05284.40.365	6800		лозе		1.126
100	40368	05284.40.368	6803		лозе		1.068
101	40374	05284.40.374	6806		лозе		1.430
102	40382	05284.40.382	6807		лозе		1.596
103	40391	05284.40.391	6808		изоставена нива		1.002
104	40399	05284.40.399	6809		лозе		1.363
105	40501	05284.40.501	6854		лозе		1.924
106	170079	05284.170.79	3581	КОШУ ДЕРЕ .....	Нива .....	VII	1.306
107	170081	05284.170.81	3582	КОШУ ДЕРЕ .....	Нива .....	VI	2.695
108	200049	05284.200.49	3548	БАТАЦИТЕ .....	Нива .....	VI	3.000
109	200068	05284.200.68	3541	БАТАЦИТЕ .....	Лозе .....	VI	1.069
110	290007	05284.290.7	802	ЦЕЛИНАТА .....	Нива .....	V	132.327
							398.144

ВОДЕН

№ по ред	ИМОТ		АОС	местност	НТП	катег.	дка
1	72	11658.90.288	3293	ЛОЗЯТА .....	Лозе .....	III	7.159
2	116	11658.25.116	3297	РЕКАТА .....	Нива .....	III	1.731
3	144	11658.27.144	3887	РЕКАТА .....	Нива .....	VIII	3.309
4	178	11658.30.178	3299	Г.КОРИЯ .....	Нива .....	VIII	5.596
5	262	11658.44.262	3398	ДАДЕЯ .....	Нива .....	VIII	1.613
6	1227	11658.1.227	415	ГЪОЛДЖИК .....	Нива .....	VIII	22.204
7	1234	11658.1.234	3919	КАЛАБАКА .....	Нива .....	VIII	6.176
8	10003	11658.10.3	3921	ЧУЧУРКАТА .....	В ем.неизп.нива	V	6.940
9	10009	11658.10.9	417	ЧУЧУРКАТА .....	Нива .....	V	47.787
10	13018	11658.13.18	424	ЧАМБУРЛИЯ .....	В ем.неизп.нива	III	14.920
11	13029	11658.13.29	581	ЧАМБУРЛИЯ .....	Нива .....	III	22.347
12	14034	11658.14.34	425	ЧУЧУРКАТА .....	В ем.неизп.нива	III	9.108
13	15009	11658.15.9	427	УЗУН УЛУК .....	Нива .....	III	5.772
14	15010	11658.15.10	3924	УЗУН УЛУК .....	В ем.неизп.нива	VIII	9.653
15	16001	11658.16.1	430	ЧУЧУРКАТА .....	В ем.неизп.нива	III	5.546
16	17003	11658.17.3	3926	УЗУН УЛУК .....	В ем.неизп.нива	V	3.920
17	18001	11658.18.1	433	КОСТОВИ ПОЛЯНИ ....	Нива .....	V	6.782
18	18003	11658.18.3	434	КОСТОВИ ПОЛЯНИ ....	Нива .....	V	4.142
19	18033	11658.18.33	435	КОСТОВИ ПОЛЯНИ ....	Нива .....	V	9.273
20	18044	11658.18.44	436	КОСТОВИ	Нива .....	V	24.181

				ПОЛЯНИ ....			
21	18051	11658.18.51	437	КОСТОВИ ПОЛЯНИ ....	Нива .....	V	9.253
22	20025	11658.20.25	444	ЗАД КОРИЯТА .....	В ем.неизп.нива	V	20.790
23	22021	11658.22.21	3930	АХЛАТЛИЙСКА РЕКА ..	В ем.неизп.нива	VIII	2.463
24	22032	11658.22.32	3932	КОСТОВИ ПОЛЯНИ ....	В ем.неизп.нива	VIII	8.216
25	22046	11658.22.46	451	КОСТОВИ ПОЛЯНИ ....	Нива .....	VIII	3.813
26	23086	11658.23.86	457	КОСТОВИ ПОЛЯНИ ....	Нива .....	V	3.219
27	24016	11658.24.16	458	СИМИДОВИ НИВИ .....	Нива .....	IV	8.235
28	25029	11658.25.29	462	ЦЪРКВИЩЕ .....	В ем.неизп.нива	V	5.897
29	26076	11658.26.76	3384	АРПАЛЪКА .....	Нива .....	V	1.896
30	26085	11658.26.85	3385	АРПАЛЪКА .....	В ем.неизп.нива	V	2.320
31	29028	11658.29.28	1049	ПОПОВА КОРИЯ .....	В ем.неизп.нива	V	52.079
32	029030	11658.29.30	1873	ПОПОВА КОРИЯ	врем.неизп.нива	V	10.697
33	30007	11658.30.7	3938	Г.КОРИЯ .....	В ем.неизп.нива	VIII	2.130
34	30046	11658.30.46	3939	Г.КОРИЯ .....	В ем.неизп.нива	VIII	1.000
35	30048	11658.30.48	3940	Г.КОРИЯ .....	В ем.неизп.нива	VIII	7.916
36	31041	11658.31.41	3942	КАНДЖЕВО КЛАДЕНЧЕ .	В ем.неизп.нива	IV	4.633
37	32044	11658.32.44	3944	ЖЕКОВО КЛАДЕНЧЕ ...	В ем.неизп.нива	IV	5.331
38	33001	11658.33.1	3945	БОЯЛЪШКА РЕКА .....	В ем.неизп.нива	III	3.417
39	33020	11658.33.20	3947	БОЯЛЪШКА РЕКА .....	В ем.неизп.нива	VIII	3.478
40	34011	11658.34.11	481	МУСИЛОВА КОРИЯ ....	Нива .....	IV	17.584
41	37010	11658.37.10	488	ВЪРБАКА .....	В ем.неизп.нива	III	16.686
42	38001	11658.38.1	494	ПЛАДНИЩЕТО .....	Нива .....	VIII	158.488
43	39001	11658.39.1	496	КАЙДЖИКА .....	В ем.неизп.нива	VIII	51.226
44	39005	11658.39.5	3146	КАЙДЖИКА .....	В ем.неизп.нива	VIII	26.117
45	41019	1658.41.19	3522	АРПАЛЪКА .....	В ем.неизп.нива	V	8.628
46	41020	11658.41.20	3523	АРПАЛЪКА .....	В ем.неизп.нива	VIII	4.135
47	45039	11658.45.39	3413	ДАДЕЯ .....	Лозе .....	VIII	9.705
48	45088	1658.45.88	3447	ОСЕНИТЕ .....	Нива .....	VIII	4.845
49	45120	1658.45.120	3834	ДАДЕЯ .....	В ем.неизп.нива	VIII	1.153
50	45121	1658.45.121	3059	ДАДЕЯ .....	В ем.неизп.нива	VIII	3.192
51	45122	1658.45.122	3835	ДАДЕЯ .....	В ем.неизп.нива	VIII	17.351
52	45128	1658.45.128	4075	ДАДЕЯ .....	В ем.неизп.нива	VIII	10.610
53	46006	11658.46.6	3953	МАЛЪК ИЗВОР .....	В ем.неизп.нива	VIII	3.663
54	46016	11658.46.16	514	МАЛЪК ИЗВОР .....	В ем.неизп.нива	IX	17.663
55	48001	11658.48.1	3514	ТАШ БУНАР .....	В ем.неизп.нива	IV	18.003
56	49007	1658.49.7	3512	АХЛАТЛИЙСКА РЕКА ..	В ем.неизп.нива	IV	4.698

57	49053	1658.49.53	3509	ТАШ БУНАР .....	В ем.неизп.нива	IV	3.699
58	53031	11658.53.31	587	СР.ОРМАН .....	Нива .....	IV	4.859
59	54016	11658.54.16	3494	ТЕКИЯТА .....	В ем.неизп.нива	IV	4.481
60	54017	11658.54.17	3450	АХЛАТЛИЙСКА РЕКА ..	В ем.неизп.нива	IV	14.333
61	59038	11658.59.38	3479	ЦЪРКВИЩЕ .....	В ем.неизп.нива	VIII	2.800
62	59074	11658.59.74	3480	ЦЪРКВИЩЕ .....	В ем.неизп.нива	VIII	4.225
63	60038	11658.60.38	3482	КАЙРЯКА .....	В ем.неизп.нива	VIII	6.316
64	61036	11658.61.36	596	КАЛАБАКА .....	Нива .....	VIII	3.209
65	63030	11658.63.30	3844	АКАНДЖИЯ .....	В ем.неизп.нива	IX	4.712
66	63036	11658.63.36	530	АКАНДЖИЯ .....	В ем.неизп.нива	IX	25.055
67	63037	11658.63.37	531	АКАНДЖИЯ .....	В ем.неизп.нива	IX	49.091
68	65025	11658.65.25	3848	БАХ ТЕПЕ .....	В ем.неизп.нива	VIII	4.152
69	65081	11658.65.81	3955	БАХ ТЕПЕ .....	В ем.неизп.нива	VIII	9.952
70	65086	11658.65.86	3956	БАХ ТЕПЕ .....	В ем.неизп.нива	VIII	8.954
71	71001	11658.71.1	3852	ЧЕЛИИТЕ .....	В ем.неизп.нива	V	7.205
72	71007	11658.71.7	3958	МАЛКОТО КАЛЕ .....	В ем.неизп.нива	IX	30.509
73	72005	11658.72.5	3853	ГОЛЕМИ НИВИ .....	В ем.неизп.нива	IX	4.202
74	72012	11658.72.12	3959	ГОЛЕМИ НИВИ .....	В ем.неизп.нива	IX	4.900
75	72024	11658.72.24	3960	ГОЛЕМИ НИВИ .....	В ем.неизп.нива	IX	5.463
76	73006	11658.73.6	3961	ЗИМОВНИКА .....	В ем.неизп.нива	IX	4.366
77	75001	11658.75.1	548	МАЛКА РЕКА .....	В ем.неизп.нива	IX	13.682
78	75002	11658.75.2	549	МАЛКА РЕКА .....	В ем.неизп.нива	IX	12.419
79	76002	11658.76.2	3854	СТРАЖАТА .....	В ем.неизп.нива	IX	4.648
80	76008	11658.76.8	551	СТРАЖАТА .....	В ем.неизп.нива	IX	12.581
81	76010	11658.76.10	552	СТРАЖАТА .....	В ем.неизп.нива	IX	8.799
82	76020	11658.76.20	3855	СЕНКИТЕ .....	В ем.неизп.нива	IX	3.322
83	76021	11658.76.21	3856	ЧЕТМЕНСА ДОЛЧИНА ..	В ем.неизп.нива	IX	2.042
84	78061	11658.78.61	3727	АКАНДЖИЯ .....	В ем.неизп.нива	IX	5.461
85	79022	11658.79.22	3726	АКАНДЖИЯ .....	В ем.неизп.нива	VIII	4.694
86	80034	11658.80.34	600	АКАНДЖИЯ .....	Нива .....	VIII	4.694
87	80042	11658.80.42	601	АКАНДЖИЯ .....	Нива .....	VIII	4.500
88	80055	11658.80.55	3722	АКАНДЖИЯ .....	В ем.неизп.нива	IX	4.905
89	80074	11658.80.74	3721	АКАНДЖИЯ .....	В ем.неизп.нива	IX	7.670
90	83001	11658.83.1	3859	ЧЕТМЕНСА ДОЛЧИНА ..	В ем.неизп.нива	IX	2.123
91	83003	11658.83.3	566	ЧЕТМЕНСА ДОЛЧИНА ..	В ем.неизп.нива	IX	8.994
92	86019	11658.86.19	3860	ШАЛАКА .....	В ем.неизп.нива	IX	4.256
93	88034	11658.88.34	3862	ГОЛЯМО БЪРДО .....	В ем.неизп.нива	IX	4.036
94	88037	11658.88.37	3720	ДЮНИТЕ .....	В ем.неизп.нива	VIII	13.738
95	88039	11658.88.39	3719	ДЮНИТЕ .....	В ем.неизп.нива	VIII	7.109
96	89002	11658.89.2	3863	ШАЛАКА .....	В ем.неизп.нива	IX	1.714
97	93031	11658.93.31	3423	СРЕДЕН ПЪТ .....	Лозе .....	VIII	2.769
98	95003	11658.95.3	575	БОЙЧОВ ГРОБ .....	В ем.неизп.нива	IX	5.258

99	99024	11658.99.24	3904	ДО СЕЛО .....	Нива .....	V	0.908
100	99025	11658.99.25	3964	ДО СЕЛО .....	Нива .....	V	1.657
101	99038	11658.99.38	3422	ДО СЕЛО .....	Нива .....	V	1.999
102	99186	11658.99.186	3966	ДО СЕЛО .....	Нива .....	V	1.257
103	103009	11658.103.9	3968	МАЛКА ВОДЕНИЦА ....	В.ем.неизп.нива	V	1.588
104	110001	11658.110.1	3221	ЯНСКА ВОДЕНИЦА ....	Нива .....	V	1.360
105	110007	11658.110.7	3969	ЯНСКА ВОДЕНИЦА ....	Нива .....	VIII	0.800
							1100.155

**ВЪЛЧИ ИЗВОР**

№ по ред	имот		АОС	местност	НТП	катег.	дка
1	18004	12588.18.4	146	ПАРЦЕЛИТЕ .....	Нива .....	IX	49.996
2	23013	12588.23.13	147	КАРАТОПРАК .....	Нива .....	IX	39.997
3	28002	12588.28.2	4039	ЛОЗЯТА .....	Лозе .....	IX	1.332
4	28012	12588.28.12	4040	ЛОЗЯТА .....	Лозе .....	IX	2.276
5	28014	12588.28.14	4041	ЛОЗЯТА .....	Лозе .....	IX	1.392
6	28050	12588.28.50	4058	ЛОЗЯТА .....	Лозе .....	IX	1.101
7	28059	12588.28.59	4063	ЛОЗЯТА .....	Лозе .....	IX	1.752
							97.846

**ГОЛЯМО КРУШЕВО**

№ по ред	имот		АОС	местност	НТП	катег.	дка
1	1039	15881.1.39	4077	РУПИТЕ .....	Нива .....	X	1.247
2	5036	15881.5.36	4301	МЕРГОВИЦА .....	Нива .....	VIII	0.697
3	6045	15881.6.45	236	БАБА ЖЕЛА .....	Нива .....	VIII	68.013
4	6070	15881.6.70	4287	БАБА ЖЕЛА .....	Нива .....	VIII	12.103
5	7004	15881.7.4	2322	АРАМИИТЕ .....	Нива .....	VIII	27.406
6	7012	15881.7.12	237	АРАМИИТЕ .....	Нива .....	VII	97.260
7	7014	15881.7.14	3176	ОРЛОВИЦА .....	Нива .....	VII	37.953
8	11194	15881.11.194	2553	СЕЛСКА РЕКА .....	Нива .....	III	2.994
9	8016	15881.8.16	4289	СТАРИТЕ ЛОЗЯ .....	Нива .....	VIII	29.934
10	8019	15881.8.19	4290	СТАРИТЕ ЛОЗЯ .....	Нива .....	VIII	15.455
11	8337	15881.8.337	4308	СТАРИТЕ ЛОЗЯ .....	Нива .....	VIII	10.412
							303.474


















**ГОРСКА ПОЛЯНА**

1	191	17097.40.278	4940	ИЗЛАТА .....	Наводнена нива	V	1.082
2	193	17097.40.274	4955	ОГЛЕДАЛО .....	Лозе .....	V	1.636
3	194	17097.40.273	4956	ОГЛЕДАЛО .....	Лозе .....	V	1.542
4	196	17097.40.275	4957	ОГЛЕДАЛО .....	Лозе .....	V	1.612
5	298	17097.50.298	5321	КИРОВ ГЕРЕН .....	Наводнена нива	V	5.851
6	299	17097.50.299	5209	ЕЛАКА .....	Наводнена нива	V	1.595
7	310	17097.50.310	4945	ЗИТБУЛИЕВА	В.ем.неизп.нива	V	1.815



				КОРИЯ ..			
8	414	17097.60.414	4977	ЛОЗЯТА .....	Лозе .....	IX	1.289
9	624	17097.80.624	1632	ТУРЧИНА .....	Овоци на градина	VII	15.336
10	635	17097.40.635	4978	ИНЖЕЛИ БАИР .....	Лозе .....	V	2.908
11	673	17097.70.673	4983	ДЪЛГИ ДЪРВА .....	Лозе .....	VII	5.368
12	681	17097.70.681	4985	ЛОЗЯТА .....	Лозе .....	VII	2.305
13	686	17097.70.686	4989	ЛОЗЯТА .....	Лозе .....	VII	1.281
14	687	17097.70.687	4990	ЛОЗЯТА .....	Лозе .....	VII	1.365
15	689	17097.70.689	4992	ЛОЗЯТА .....	Лозе .....	VII	1.516
16	690	17097.70.690	4993	ЛОЗЯТА .....	Лозе .....	VII	1.380
17	691	17097.70.691	4994	ЛОЗЯТА .....	Лозе .....	VII	4.420
18	700	17097.1.700	4996	ЛОЗЯТА .....	Лозе .....	IX	2.858
19	706	17097.70.706	4997	ЛОЗЯТА .....	Лозе .....	VII	2.672
20	712	17097.70.712	5000	ЛОЗЯТА .....	Лозе .....	VII	1.167
21	721	17097.70.721	5001	ЛОЗЯТА .....	Лозе .....	VII	1.258
22	752	17097.1.752	5007	ЛОЗЯТА .....	Лозе .....	VII	1.362
23	763	17097.70.763	5008	ЛОЗЯТА .....	Лозе .....	VII	3.875
24	764	17097.70.764	3761	ЛОЗЯТА .....	Лозе .....	VII	1.083
25	765	17097.70.765	5010	ЛОЗЯТА .....	Лозе .....	VII	1.575
26	771	17097.1.771	5014	ЛОЗЯТА .....	Лозе .....	VII	3.041
27	774	17097.1.774	5016	ЛОЗЯТА .....	Лозе .....	VII	2.479
28	777	17097.1.777	5019	ЛОЗЯТА .....	Лозе .....	VII	1.558
29	778	17097.1.778	5020	ЛОЗЯТА .....	Лозе .....	VII	2.512
30	785	17097.1.785	5023	ЛОЗЯТА .....	Лозе .....	VII	2.352
31	792	17097.1.792	5025	ЛОЗЯТА .....	Лозе .....	VII	1.181
32	793	17097.1.793	5026	ЛОЗЯТА .....	Лозе .....	VII	1.204
33	795	17097.1.795	5027	ЛОЗЯТА .....	Лозе .....	VII	1.186
34	796	17097.1.796	5028	ЛОЗЯТА .....	Лозе .....	VII	1.777
35	798	17097.1.798	5029	ЛОЗЯТА .....	Лозе .....	VII	1.143
36	799	17097.1.799	5030	ЛОЗЯТА .....	Лозе .....	VII	2.702
37	801	17097.1.801	5031	ЛОЗЯТА .....	Лозе .....	VII	4.160
38	802	17097.1.802	5057	ЛОЗЯТА .....	Лозе .....	VII	2.088
39	807	17097.1.807	5062	ЛОЗЯТА .....	Лозе .....	VII	1.116
40	809	17097.1.809	5064	ЛОЗЯТА .....	Лозе .....	VII	1.095
41	814	17097.1.814	5068	ЛОЗЯТА .....	Лозе .....	VII	3.285
42	821	17097.1.821	5069	ЛОЗЯТА .....	Лозе .....	VII	1.307
43	826	17097.1.826	5070	ЛОЗЯТА .....	Лозе .....	VII	1.123
44	828	17097.1.828	5071	ЛОЗЯТА .....	Лозе .....	VII	1.278
45	839	17097.1.839	5073	ЛОЗЯТА .....	Лозе .....	VII	2.664
46	842	17097.1.842	5074	ЛОЗЯТА .....	Лозе .....	VII	1.153
47	843	17097.1.843	5075	ЛОЗЯТА .....	Лозе .....	VII	1.810
48	844	17097.1.844	5076	ЛОЗЯТА .....	Лозе .....	VII	1.073
49	845	17097.1.845	5077	ЛОЗЯТА .....	Лозе .....	VII	1.233
50	852	17097.1.852	5080	ЛОЗЯТА .....	Лозе .....	VII	3.286
51	891	17097.40.891	5269	ШИШМАНОВ КАЙРЯК ...	Нива .....	V	2.288
52	916	17097.70.916	5083	ЛОЗЯТА .....	Лозе .....	VII	1.640
53	918	17097.70.918	5085	ЛОЗЯТА .....	Лозе .....	VII	2.631

54	919	17097.70.919	5086	ЛОЗЯТА .....	Лозе .....	VII	2.098
55	920	17097.70.920	5087	ЛОЗЯТА .....	Лозе .....	VII	6.279
56	921	17097.70.921	5088	ЛОЗЯТА .....	Лозе .....	VII	1.602
57	922	17097.70.922	5089	ЛОЗЯТА .....	Лозе .....	VII	2.112
58	923	17097.70.923	5090	ЛОЗЯТА .....	Лозе .....	VII	2.518
59	926	17097.70.926	5093	ЛОЗЯТА .....	Лозе .....	VII	3.350
60	930	17097.70.930	5094	ЛОЗЯТА .....	Лозе .....	VII	3.047
61	931	17097.70.931	5095	ЛОЗЯТА .....	Лозе .....	VII	4.326
62	933	17097.70.933	5096	ЛОЗЯТА .....	Лозе .....	VII	2.103
63	936	17097.70.936	5097	ЛОЗЯТА .....	Лозе .....	VII	1.099
64	939	17097.70.939	5098	ЛОЗЯТА .....	Лозе .....	VII	1.504
65	941	17097.70.941	5099	ЛОЗЯТА .....	Лозе .....	VII	2.123
66	946	17097.70.946	5101	ЛОЗЯТА .....	Лозе .....	VII	1.599
67	951	17097.60.951	5104	ЛОЗЯТА .....	Лозе .....	IX	2.039
68	952	17097.1.952	5105	ЛОЗЯТА .....	Лозе .....	IX	1.460
69	953	17097.1.953	5106	ЛОЗЯТА .....	Лозе .....	IX	1.381
70	955	17097.1.955	5107	ЛОЗЯТА .....	Лозе .....	IX	2.048
71	956	17097.1.956	5108	ЛОЗЯТА .....	Лозе .....	IX	2.189
72	959	17097.1.959	5111	ЛОЗЯТА .....	Лозе .....	IX	1.199
73	960	17097.1.960	5112	ЛОЗЯТА .....	Лозе .....	IX	1.305
74	961	17097.1.961	5113	ЛОЗЯТА .....	Лозе .....	IX	2.507
75	966	17097.1.966	5116	ЛОЗЯТА .....	Лозе .....	IX	1.079
76	968	17097.1.968	5118	ЛОЗЯТА .....	Лозе .....	IX	1.114
77	971	17097.1.971	5120	ЛОЗЯТА .....	Лозе .....	IX	1.136
78	972	17097.1.972	5121	ЛОЗЯТА .....	Лозе .....	IX	1.148
79	977	17097.1.977	5124	ЛОЗЯТА .....	Лозе .....	IX	2.061
80	980	17097.1.980	5127	ЛОЗЯТА .....	Лозе .....	IX	1.733
81	982	17097.1.982	5128	ЛОЗЯТА .....	Лозе .....	IX	1.711
82	987	17097.1.987	5129	ЛОЗЯТА .....	Лозе .....	IX	1.183
83	990	17097.1.990	5131	ЛОЗЯТА .....	Лозе .....	IX	1.167
84	992	17097.1.992	5132	ЛОЗЯТА .....	Лозе .....	IX	1.289
85	993	17097.1.993	5133	ЛОЗЯТА .....	Лозе .....	IX	1.407
86	995	17097.1.995	5135	ЛОЗЯТА .....	Лозе .....	IX	1.074
87	996	17097.1.996	5136	ЛОЗЯТА .....	Лозе .....	IX	1.118
88	998	17097.1.998	5138	ЛОЗЯТА .....	Лозе .....	IX	1.511
89	999	17097.1.999	5139	ЛОЗЯТА .....	Лозе .....	IX	1.580
90	1002	17097.1.2	5141	ЛОЗЯТА .....	Лозе .....	IX	1.046
91	1005	17097.1.5	5142	ЛОЗЯТА .....	Лозе .....	IX	1.565
92	1008	17097.1.8	5145	ЛОЗЯТА .....	Лозе .....	IX	1.872
93	1011	17097.1.11	5148	ЛОЗЯТА .....	Лозе .....	IX	1.480
94	1013	17097.1.13	5149	ЛОЗЯТА .....	Лозе .....	IX	1.346
95	1014	17097.1.14	5150	ЛОЗЯТА .....	Лозе .....	IX	1.761
96	1015	17097.1.15	5152	ЛОЗЯТА .....	Лозе .....	VIII	1.144
97	1018	17097.1.18	5302	ЛОЗЯТА .....	Лозе .....	IX	1.215
98	1026	17097.1.26	5304	ЛОЗЯТА .....	Лозе .....	IX	1.620
99	10109	17097.10.109	5314	ЮРТА	Нива .....	X	2.132
100	11002	17097.11.2	5305	ДО СЕЛО .....	Нива .....	X	1.014
101	11003	17097.11.3	5306	ДО СЕЛО .....	Нива .....	X	1.218
102	11004	17097.11.4	5307	ДО СЕЛО .....	Нива .....	X	1.394

103	11041	17097.11.41	4618,4919	ДО СЕЛО .....	Нива .....	VIII	3.586
104	11438	17097.11.438	5292	ДО СЕЛО .....	Нива .....	VII	1.172
105	11439	17097.11.439	5293	ДО СЕЛО .....	Нива .....	VII	2.957
106	90123	17097.90.123	5320	ЗАБ.КЛАДЕНЕЦ .....	Лозе .....	VI	2.441
107	110044	17097.110.44	5316	ДАМЧОВАТА ДОЛЧИНА .	Нива .....	VII	2.399
108	110099	17097.110.99	6277	АРГАСАНАТА ВОДА ...	Нива .....	IX	6.504
							228.581
ДЕННИЦА							
№ по ред	ИМОТ		АОС	местност	НТП	катег.	дка
1	17002	20657.17.2	373	ПОПОВА КОРИЯ .....	Изо  авена нива	IX	5.883
2	18008	20657.118.8	5354	ДО СЕЛО-ЗАПАД .....	Нива .....	IV	0.704
3	18109	20657.18.109	5539	ДО СЕЛО-ИЗТОК .....	Нива .....	IX	1.811
4	18111	20657.18.111	5540	ДО СЕЛО-ИЗТОК .....	Нива .....	IX	1.156
5	18126	20657.18.126	5545	ДО СЕЛО-ЮГ .....	Нива .....	IX	2.776
6	18133	20657.18.133	5423	ДО СЕЛО-ИЗТОК .....	Нива .....	IX	1.267
7	18152	20657.128.152	5548	ДО СЕЛО-ЗАПАД .....	Нива .....	IV	1.100
8	18153	20657.128.153	5427	ДО СЕЛО-ЮГ .....	Нива .....	IV	1.159
9	18223	20657.18.223	5426	ДО СЕЛО-ЮГ .....	Нива .....	IV	1.073
10	18246	20657.18.246	5434	ДО СЕЛО-ЮГ .....	Нива .....	IX	0.654
11	18247	20657.18.247	5435	ДО СЕЛО-ЮГ .....	Зелен  .к   л    а	IX	0.824
12	18248	20657.18.248	5477	ДО СЕЛО-ЮГ .....	Зелен  .к   л    а	IX	0.921
13	18249	20657.18.249	5436	ДО СЕЛО-ЮГ .....	Зелен  .к   л    а	IX	1.233
14	18250	20657.18.250	5437	ДО СЕЛО-ЮГ .....	Зелен  .к   л    а	IV	0.870
15	18324	20657.18.324	5368	КАЙНАКА-СЕВЕР .....	Нива .....	IX	1.527
16	20006	20657.20.6	5487	КОРУБА .....	Изо  авена нива	IX	4.450
17	25013	20657.25.13	374	КАЙНАКА-СЕВЕР .....	Нива .....	IX	44.195
18	25018	20657.25.18	4486	КАЙНАКА-СЕВЕР .....	Нива .....	IX	2.034
19	27004	20657.27.4	5369	ГЕОРГИЕВ КЛАДЕНЕЦ .	Изо  авена нива	IX	1.694
20	38013	20657.38.13	5488	КЮМЮРЛУКА .....	Изо  авена нива	IX	4.997
21	40010	20657.40.10	375	ЕСКИ ДЖАМИЯ .....	Нива .....	IV	23.695
22	45010	20657.45.10	4485	ГОЛ БАИР .....	Нива .....	IX	1.000
23	48008	20657.48.8	5474	БАХЧИТЕ .....	Зелен  .к   л    а	IX	1.192
24	49002	20657.49.2	5475	БАХЧИТЕ .....	Зелен  .к   л    а	IX	1.305
25	51006	20657.51.6	376	КУРТУ ТЪРЛА .....	Нива .....	IX	40.662
26	66005	20657.66.5	377	МИШАНТЪРЛА .....	Изо  авена нива	IX	6.297
27	66019	20657.66.19	378	МИШАНТЪРЛА	Нива .....	IX	16.699



ЗЛАТИНИЦА							
№ по ред	имот		АОС	местност	НТП	катег.	дка
1	10041	31019.10.41	2581	ДЪЛГИЯ БАИР .....	Нива .....	III	2.426
2	10042	31019.10.42	1949	БОЗАЛЪКА .....	Нива .....	III	12.299
3	18008	31019.18.8	2585	ЗМЕЙСКОТО КЛАДЕНЧЕ	Нива .....	X	4.200
4	19034	31019.19.34	304	БОЛЯРОВСКИ ПЪТ ....	Нива .....	IV	19.274
5	20033	31019.20.33	306	СРЕДОКА .....	Нива .....	IV	3.793
6	20061	31019.20.61	2589	СРЕДОКА .....	Нива .....	IV	2.275
7	20065	31019.20.65	2590	СРЕДОКА .....	Наводнена нива	IV	4.857
8	23029	31019.23.29	307	ДЪРВАРСКИ ПЪТ .....	Нива .....	III	10.326
9	25059	31019.25.59	2981	МОГИЛКИТЕ .....	Нива .....	III	14.499
10	25060	31019.25.60	2982	МОГИЛКИТЕ .....	Нива .....	III	8.999
11	25061	31019.25.61	2983	МОГИЛКИТЕ .....	Нива .....	III	8.154
12	26039	31019.26.39	2607	КАШЛА ОРМАН .....	Нива .....	V	5.000
13	29034	31019.29.34	2613	ЧАЛЪКОВИ НИВИ .....	Нива .....	III	2.203
14	30014	31019.30.14	313	СТОЙЧОВИТЕ НИВИ ..	Нива .....	III	7.401
15	31007	31019.31.7	3432	ЧЕИРИТЕ .....	Нива .....	X	5.060
16	31009	31019.31.9	3434	ЧЕИРИТЕ .....	Нива .....	X	1.929
17	31016	31019.31.16	4492	ПОД СЕЛО .....	Нива .....	IV	6.136
18	31022	31019.31.22	6175	ПОД СЕЛО .....	Нива .....	VI	1.631
19	31023	31019.31.23	6176	ПОД СЕЛО .....	Нива .....	VI	1.413
20	32002	31019.32.2	6180	ЛОЗЯТА .....	Лозе .....	X	1.381
21	32005	31019.32.5	6186	ЛОЗЯТА .....	Лозе .....	X	1.571
22	32017	31019.32.17	6189	ЛОЗЯТА .....	Лозе .....	III	1.452
23	32021	31019.32.21	6190	ЛОЗЯТА .....	Лозе .....	III	2.840
24	32022	31019.32.22	6191	ЛОЗЯТА .....	Лозе .....	X	1.377
25	32037	31019.32.37	4499	ЛОЗЯТА .....	Лозе .....	III	0.351
26	32038	31019.32.38	4493	ЛОЗЯТА .....	Лозе .....	III	0.346
27	32047	31019.32.47	4488	ЛОЗЯТА .....	Лозе .....	VI	0.765
28	32048	31019.32.48	4494	ЛОЗЯТА .....	Лозе .....	VI	1.323
29	32058	31019.32.58	6192	ЛОЗЯТА .....	Лозе .....	VI	0.300
30	32062	31019.32.62	6193	ЛОЗЯТА .....	Лозе .....	III	1.262
31	32070	31019.32.70	6195	ЛОЗЯТА .....	Лозе .....	III	1.563
32	32072	31019.32.72	6196	ЛОЗЯТА .....	Лозе .....	III	1.422
33	32073	31019.32.73	6197	ЛОЗЯТА .....	Лозе .....	III	1.222
34	32074	31019.32.74	6198	ЛОЗЯТА .....	Лозе .....	VI	0.987
35	32096	31019.32.96	6203	ЛОЗЯТА .....	Лозе .....	VI	3.053
36	32111	31019.32.111	6206	ЛОЗЯТА .....	Лозе .....	VI	2.326
37	32114	31019.32.114	6208	ЛОЗЯТА .....	Лозе .....	VI	1.439
38	32115	31019.32.115	6209	ЛОЗЯТА .....	Лозе .....	VI	1.289
39	32116	31019.32.116	6210	ЛОЗЯТА .....	Лозе .....	VI	1.939
40	32134	31019.32.134	6221	ЛОЗЯТА .....	Лозе .....	III	1.224

41	32139	31019.32.139	6224	ЛОЗЯТА .....	Лозе .....	III	0.537
42	32143	31019.32.143	4495	ЛОЗЯТА .....	Лозе .....	VI	0.170
43	32144	31019.32.144	4496	ЛОЗЯТА .....	Лозе .....	III	3.885
44	32145	31019.32.145	6226	ЛОЗЯТА .....	Лозе .....	X	2.412
45	32147	31019.32.147	4489	ЛОЗЯТА .....	Лозе .....	III	0.429
46	32150	31019.32.150	4497	ЛОЗЯТА .....	Лозе .....	III	1.597
47	34024	31019.34.24	1950	ПОПОВСКИ ПЪТ .....	Нива .....	X	6.643
							166.980

**ИГЛИКА**

№ по ред	имот		АОС	местност	НТП	катег.	дка
1	35	32264.18.35	1744	КАРЧАН .....	Нива .....	IX	3.356
2	39	32264.12.39	1746	БАТАКА .....	Нива .....	VII	1.012
3	84	32264.880.84	1812	КРАЙ СЕЛО .....	Нива .....	VII	3.184
4	88	32264.13.88	1816	КРАЙ СЕЛО .....	Нива .....	VII	3.038
5	89	32264.13.89	1817	КРАЙ СЕЛО .....	Нива .....	VII	1.561
6	11001	32264.11.1	111	РЕКАТА .....	Нива .....	IX	12.330
7	16002	32264.16.2	109	МАНАСТИРА .....	Нива .....	VIII	6.978
8	16023	32264.16.23	1804	МАНАСТИРА .....	Нива .....	VIII	3.000
							34.459

**КАМЕН ВРЪХ**

№ по ред	имот		АОС	местност	НТП	катег.	дка
1	500	35756.12.500	6369	ДО СЕЛО .....	Нива .....	IX	6.838
2	704	35756.20.704	6631	ДО СЕЛО .....	Нива .....	IX	4.303
3	714	35756.16.714	6636	ДО СЕЛО .....	Нива .....	IX	1.384
4	717	35756.16.717	6371	ДО СЕЛО .....	Нива .....	IX	1.713
5	720	35756.15.720	6640	ДО СЕЛО .....	Нива .....	IX	5.863
6	727	35756.16.727	6645	ДО СЕЛО .....	Нива .....	IX	1.874
7	728	35756.18.728	6646	ДО СЕЛО .....	Нива .....	IX	1.417
8	730	35756.18.730	6647	ДО СЕЛО .....	Нива .....	IX	1.340
9	10301	35756.10.301	6372	ДО СЕЛО .....	Нива .....	VI	4.276
10	12076	35756.12.76	6374	ДО СЕЛО .....	Нива .....	IX	2.067
11	12082	35756.12.82	6375	ДО СЕЛО .....	Нива .....	IX	3.704
12	12083	35756.12.83	6376	ДО СЕЛО .....	Нива .....	IX	2.015
13	12084	35756.12.84	6377	ДО СЕЛО .....	Нива .....	IX	3.854
14	17180	35756.17.180	6379	ДО СЕЛО .....	Нива .....	IX	2.055
15	17182	35756.17.182	6380	ДО СЕЛО .....	Нива .....	IX	12.991
16	18190	35756.18.190	6665	ДО СЕЛО .....	Нива .....	IX	3.198
17	18209	35756.18.209	6668	ДО СЕЛО .....	Нива .....	IX	1.333
18	18210	35756.18.210	6381	ДО СЕЛО .....	Нива .....	IX	1.597
19	18216	35756.18.216	6384	ДО СЕЛО .....	Нива .....	IX	5.135
20	18217	35756.18.217	6385	ДО СЕЛО .....	Нива .....	IX	7.996
21	19240	35756.19.240	6386	ДО СЕЛО .....	Нива .....	VI	3.842
22	23020	35756.23.20	5903	ВЪРБАТА .....	Нива .....	IX	14.273
23	49001	35756.49.1	338	ЧАМУРЛА .....	Нива .....	VI	25.398
24	61001	35756.61.1	347	ДЪБОВСКА	Нива .....	V	36.971

				МОГИЛА ...			
25	62056	35756.62.56	348	КРАСТАВ КЛАДЕНЕЦ ..	Нива .....	V	85.105
26	65024	35756.65.24	351	КОВАНЛЪКА .....	Нива .....	VI	28.480
27	66012	35756.66.12	354	КАМАНЯКА .....	Нива .....	VI	22.845
							291.867

**КРАЙНОВО**

№ по ред	имот		АОС	местност	НТП	катег.	дка
3	28007	39356.28.7	6518	АЛКА БУНАР .....	Нива .....	VIII	4.666
4	30015	39356.30.15	277	АЛКА БУНАР .....	Нива .....	VIII	2.189
							6.855

**МАЛКО ШАРКОВО**

№ по ред	имот		АОС	местност	НТП	катег.	дка
1	43	46704.30.96	5935	ВЕТИТЕ ЛОЗЯ .....	Лозе .....	VII	3.191
2	67	46704.50.9	976	УЧИЛИЩНИ НИВИ .....	Наводнена нива	V	3.809
3	124	46704.80.124	194	ЧУЧУРКАТА .....	Нива .....	VI	4.203
4	140049	46704.140.49	1035	КОРИЯТА .....	Овош на градина	VI	1.594
5	160004	46704.160.4	6472	ВЕТИТЕ ЛОЗЯ .....	Лозе .....	VII	10.981
6	160025	46704.160.25	6474	ВЕТИТЕ ЛОЗЯ .....	Лозе .....	V	3.696
7	160027	46704.160.27	6475	ВЕТИТЕ ЛОЗЯ .....	Лозе .....	V	1.579
8	160029	46704.160.29	6476	ВЕТИТЕ ЛОЗЯ .....	Лозе .....	V	1.095
9	160055	46704.160.55	6478	ВЕТИТЕ ЛОЗЯ .....	Лозе .....	V	1.334
10	160091	46704.160.91	6485	ВЕТИТЕ ЛОЗЯ .....	Лозе .....	VII	1.389
11	160096	46704.160.96	6486	ВЕТИТЕ ЛОЗЯ .....	Лозе .....	VII	1.927
12	160099	46704.160.99	6487	ВЕТИТЕ ЛОЗЯ .....	Лозе .....	VII	1.857
13	160101	46704.160.101	6488	ВЕТИТЕ ЛОЗЯ .....	Лозе .....	VII	3.268
14	160105	46704.160.105	6489	ВЕТИТЕ ЛОЗЯ .....	Лозе .....	VII	1.392
15	160108	46704.160.108	6491	ВЕТИТЕ ЛОЗЯ .....	Лозе .....	VII	4.573
16	160110	46704.160.110	9492	ВЕТИТЕ ЛОЗЯ .....	Лозе .....	VII	1.309
17	170008	46704.170.8	1039	САРАЛЪКА .....	Овош на градина	III	6.110
							53.307

**МАМАРЧЕВО**

№ по ред	имот		АОС	местност	НТП	катег.	дка
----------	------	--	-----	----------	-----	--------	-----

1	12	46958.35.66	827	ГЮЛЮДЖИК .....	Нива .....	III	10.494
2	39	46958.37.139	831	КАШЛАТА .....	Нива .....	X	8.987
3	168	46958.16.168	850	ЕНИ-ЕРИ .....	Наводнена нива	IV	29.110
4	220	46958.11.249	858	САНЪР ДЕРЕ .....	Наводнена нива	IV	9.461
5	310	46958.23.310	870	БОЛЯРОВСКИ ПЪТ ....	Наводнена нива	V	4.863
6	336	46958.18.336	874	БОЛЯРОВСКИ ПЪТ ....	Нива .....	IV	4.242
7	354	46958.20.354	875	ОЛУДЖА .....	Нива .....	IV	2.485
8	470	46958.14.470	883	КАЙНАРДЖА .....	Изо.....авена нива	V	1.655
9	584	46958.30.584	889	КОВАНЛЪКА .....	Наводнена нива	IV	1.385
10	10004	46958.10.4	905	БАХЧАЧАЛА .....	Нива .....	V	5.009
11	10038	46958.10.38	906	БАХЧАЧАЛА .....	Нива .....	V	13.160
12	10039	46958.10.39	907	БАХЧАЧАЛА .....	Нива .....	V	1.880
13	10047	46958.10.47	908	БАХЧАЧАЛА .....	Нива .....	V	43.911
14	10058	46958.10.58	909	БАХЧАЧАЛА .....	Нива .....	V	7.484
15	11083	46958.11.83	910	САНЪР ДЕРЕ .....	Нива .....	IV	3.096
16	12064	46958.12.64	913	----- .....	Нива .....	III	17.498
17	21051	46958.21.51	915	ДЕРМЕН ОЛУ .....	Нива .....	IV	3.000
18	22043	46958.22.43	916	ДЕРМЕН ОЛУ .....	Нива .....	IV	18.627
19	26029	46958.26.29	920	БАХЧАЛЪКА .....	Нива .....	V	4.767
20	26040	46958.26.40	922	----- .....	Нива .....	V	4.000
21	27051	46958.27.51	842	БАХЧАЛЪКА .....	Нива .....	V	3.497
22	29034	46958.29.34	925	ДОЛ.КЮТЕЛНИК .....	Нива .....	IV	5.332
23	32012	46958.32.12	927	ДОЛЕН КЮТЮЛЧИК ....	Нива .....	X	6.001
24	33014	46958.32.14	931	ГОГОВА МОГИЛА .....	Нива .....	IV	3.000
25	33026	46958.33.26	932	ГОГОВА МОГИЛА .....	Нива .....	IV	3.296
26	34032	46958.34.32	933	ГЮЛЮДЖИК .....	Нива .....	IX	21.672
27	35055	46958.35.55	934	ГЮЛЮДЖИК .....	Нива .....	V	12.224
28	36052	46958.36.52	935	КАШЛАТА .....	Нива .....	VIII	4.633
29	38065	46958.38.65	939	ЕВРЕНЛИЙСКИ ПЪТ ...	Нива .....	V	7.427
30	41001	46958.41.1	940	ЕФЕНДЕВА КОРИЯ ....	Нива .....	IX	10.999
31	42057	46958.42.57	941	БОСТАНЛЪКА .....	Нива .....	V	5.767
32	42060	46958.42.60	942	БОСТАНЛЪКА .....	Нива .....	V	7.452
33	43045	46958.43.45	943	БОСТАНЛЪКА .....	Нива .....	IV	6.780
34	44027	46958.44.27	944	ДОМУЗ КЪШЛА .....	Нива .....	IV	7.187
35	44052	46958.44.52	945	ДОМУЗ КЪШЛА .....	Нива .....	V	5.195
36	45029	46958.45.29	948	ДОМУЗ КЪШЛА .....	Нива .....	V	3.747
37	47023	46958.47.23	952	ХАЙДАРЛИЯ .....	Нива .....	IV	33.498



38	49004	46958.49.4	955	КОЗАРКАТА .....	Нива .....	VI	2.519
39	49038	46958.49.38	956	ХАЙДАРЛИЯ .....	Нива .....	IV	10.442
40	50010	46958.50.10	957	ГОГОВИ ГЕРЕНИ .....	Нива .....	IV	5.159
							360.941

ОМАН

№ по ред	ИМОТ		АОС	местност	НТП	катег.	дка
1	5014	53504.5.14	1155	НОРИЯ .....	В ем.неизп.нива	X	14.397
2	8029	53504.8.29	1190	ВАНКОВ ТРАП .....	Х а и .....	IX	12.089
3	8051	53504.8.51	371	ГОЛЯМАТА РЕКА .....	В ем.неизп.нива	IX	17.797
4	8056	53504.8.56	1202	ВАНКОВ ТРАП .....	В ем.неизп.нива	IX	7.422
5	9009	53504.9.9	1205	ЦЕРОВ РЪТ .....	В ем.неизп.нива	IX	3.081
6	10002	53504.10.2	1216	ЯНЕВО БЪРДО .....	В ем.неизп.нива	IX	20.165
7	10013	53504.10.13	1221	ЯНЕВО БЪРДО .....	В ем.неизп.нива	IX	5.823
8	10017	53504.10.17	1224	ЯНЕВО БЪРДО .....	В ем.неизп.нива	IX	6.017
9	10037	53504.10.37	1235	ЯНЕВО БЪРДО .....	В ем.неизп.нива	IX	23.026
10	10044	53504.10.44	1237	ЯНЕВО БЪРДО .....	В ем.неизп.нива	IX	11.250
11	12005	53504.12.5	1244	ГЮЛЮДЖА .....	В ем.неизп.нива	V	4.837
12	15002	53504.15.2	1263	ПРЪВ ДОЛ .....	В ем.неизп.нива	V	3.384
13	15052	53504.15.52	1266	АХЧА ТЪРЛА .....	В ем.неизп.нива	IX	8.517
14	16053	53504.16.53	1276	КОДЖА БАИР .....	В ем.неизп.нива	X	8.712
15	16063	53504.16.63	1282	КОДЖА БАИР .....	В ем.неизп.нива	IX	10.889
16	16082	53504.16.82	729	ГОРЕН ЮРТ .....	В ем.неизп.нива	IV	114.378
17	16106	53504.16.106	6169	КОДЖА БАИР .....	В ем.неизп.нива	X	1.881
18	17014	53504.17.14	1303	ДОМУЗ ДЕРЕ .....	В ем.неизп.нива	IV	5.721
19	17041	53504.17.41	1307	ДОМУЗ ДЕРЕ .....	В ем.неизп.нива	IX	12.804
20	17080	53504.17.80	728	ГОРЕН ЮРТ .....	В ем.неизп.нива	IX	27.786
21	17084	53504.17.84	1317	ЮРУШКИ ГРОБИЩА ....	В ем.неизп.нива	IX	6.276
							326.252

ПОПОВО

№ по ред	ИМОТ		АОС	местност	НТП	катег.	дка
1	19	57652.41.32	6282	ДО ВАДАТА .....	храсти	IV	3.574
2	20	57652.41.33	6283	ДО ВАДАТА .....	храсти	IV	3.813
3	251	57652.30.251	6298	МИСИЛИМА .....	храсти	III	23.649
4	286	57652.44.286	6301	ИНИБА .....	Изо ав. на	X	6.114
5	323	57652.109.323	6303	ЮРТА .....	Нива .....	IX	1.876
6	333	57652.41.333	2887	ДО ВАДАТА .....	Зелен т.к   л   а	IX	3.620
7	334	57652.41.334	2886	ДО ВАДАТА .....	О анже и т ....	IX	3.946
8	622	57652.48.622	6322	ЛЪКИТЕ .....	храсти	III	1.345

9	46025	57652.46.25	6330	МОГИЛСКИЯ КАИРЯК ..	Изограв.на	IV	3.003
10	74006	57652.74.6	2239	ПЕНОВ АЗМАК .....	Нива .....	IV	3.001
11	74011	57652.74.11	2240	ПЕНОВ АЗМАК .....	Нива .....	VI	3.000
12	74019	57652.74.19	2241	ПЕНОВ АЗМАК .....	Нива .....	VI	3.999
13	74031	57652.74.31	2665	ПЕНОВ АЗМАК .....	Нива .....	IV	6.347
14	78073	57652.78.73	2632	ГЕНОВА КОРИЯ .....	Нива .....	III	8.600
15	105765	57652.105.765	6335	ДО СЕЛО .....	Нива .....	IX	1.635
16	106766	57652.106.766	6337	ДО СЕЛО .....	Нива .....	IX	3.316
17	108319	57652.108.319	6338	ДО СЕЛО .....	Нива .....	IX	1.189
18	111216	57652.111.216	6340	ДО СЕЛО .....	Нива .....	IV	1.509
							83.536

**РУЖИЦА**

№ по ред	имот	по КК	АОС	местност	НТП	катег.	дка
1	148	63272.23.49	4500	ЮРТА ПОД РЕКАТА	др.вид зем.земя		4.098
2	217	63272.28.40	4501	ЧУКУРИЦА .....	Наводнена нива	III	2.349
3	252	63272.24.60	3427	ЮРТА-ДИНЕВ ДОЛ ....	др.вид зем.земя		21.001
4	21305	63272.21.305	5955	ЧАСТНИТЕ ЛОЗЯ .....	Изограв.на	VI	0.334
5	21111	63272.21.111	5952	ЧАСТНИТЕ ЛОЗЯ .....	Лозе .....	VI	0.608
6	21116	63272.21.116	5953	ЧАСТНИТЕ ЛОЗЯ .....	Лозе .....	VI	1.188
7	21260	63272.21.260	5954	ЧАСТНИТЕ ЛОЗЯ .....	Нива .....	VI	0.473
							30.051

**СИТОВО**

























№ по ред	имот		АОС	местност	НТП	катег.	дка
1	157	66679.20.157	3309	ГЕРДЕМЕ .....	Лозе .....	VII	5.548
2	167	66679.20.167	7261	ГЕРДЕМЕ .....	Лозе .....	VII	1.294
3	285	66679.23.285	1728	ДО СЕЛО .....	Нива .....	IX	1.827
4	288	66679.10.288	1730	ДО СЕЛО .....	Нива .....	IX	2.581
5	10068	66679.23.68	7259	САРЪ ГЪОЛ .....	Нива .....	IX	1.544
6	10076	66679.10.76	6712	САРЪ ГЪОЛ .....	Нива .....	IX	1.977
7	10077	66679.10.77	6713	САРЪ ГЪОЛ .....	Нива .....	IX	1.116
							15.887

**СТЕФАН КАРАДЖОВО**

№ по ред	имот по КВС	имот по КК	АОС	местност	НТП	катег.	дка
1	144	69208.146.144	6904	ЮЗ ДЕРЕ .....	Нива .....	VI	1.491
2	1015	69208.149.15	4509	ДЪЛБОК ДОЛ .....	Нива .....	VI	0.286

3	1039	69208.146.39	5343	ДЪЛБОК ДОЛ .....	Нива .....	VI	6.478
4	1041	69208.146.41	6864	ДЪЛБОК ДОЛ .....	Нива .....	VI	0.918
5	1076	69208.149.76	5348	ДЪЛБОК ДОЛ .....	Нива .....	VI	2.554
6	1089	69208.145.89	4513	ЧИФЛИШКИ ЧЕИР .....	Нива .....	VI	0.935
7	81001	69208.81.1	5907	НОВИТЕ ЛОЗЯ .....	Лозе .....	VIII	0.649
8	81002	69208.81.2	5908	НОВИТЕ ЛОЗЯ .....	Нива .....	VIII	0.867
9	81003	69208.81.3	5909	НОВИТЕ ЛОЗЯ .....	Нива .....	VIII	0.654
10	81004	69208.81.4	5910	НОВИТЕ ЛОЗЯ .....	Лозе .....	VIII	0.584
11	81005	69208.81.5	5911	НОВИТЕ ЛОЗЯ .....	Лозе .....	VIII	0.558
12	81006	69208.81.6	5912	НОВИТЕ ЛОЗЯ .....	Лозе .....	VIII	0.630
13	81007	69208.81.7	5913	НОВИТЕ ЛОЗЯ .....	Изоав.на	VIII	0.689
14	81008	69208.81.8	5914	НОВИТЕ ЛОЗЯ .....	Лозе .....	VIII	1.414
15	81009	69208.81.9	5915	НОВИТЕ ЛОЗЯ .....	Лозе .....	VIII	0.699
16	81010	69208.81.10	5916	НОВИТЕ ЛОЗЯ .....	Лозе .....	VIII	0.465
17	81011	69208.81.11	5924	НОВИТЕ ЛОЗЯ .....	Лозе .....	VIII	0.803
18	81012	69208.81.12	5925	НОВИТЕ ЛОЗЯ .....	Лозе .....	VIII	0.405
19	81013	69208.81.13	5926	НОВИТЕ ЛОЗЯ .....	Лозе .....	VIII	0.489
20	81015	69208.81.15	5917	НОВИТЕ ЛОЗЯ .....	Лозе .....	VIII	0.837
21	81016	69208.81.16	5918	НОВИТЕ ЛОЗЯ .....	Лозе .....	VIII	0.699
22	81017	69208.81.17	5919	НОВИТЕ ЛОЗЯ .....	Лозе .....	VIII	0.701
23	81018	69208.81.18	5920	НОВИТЕ ЛОЗЯ .....	Лозе .....	VIII	0.444
24	81019	69208.81.19	5921	НОВИТЕ ЛОЗЯ .....	Лозе .....	VIII	0.496
25	81020	69208.81.20	5922	НОВИТЕ ЛОЗЯ .....	Лозе .....	VIII	0.957
26	81021	69208.81.21	5923	НОВИТЕ ЛОЗЯ .....	Лозе .....	VIII	1.090
27	81022	69208.81.22	6040	НОВИТЕ ЛОЗЯ .....	Лозе .....	VIII	0.790
28	81023	69208.81.23	6041	НОВИТЕ ЛОЗЯ .....	Лозе .....	VIII	0.436
29	81024	69208.81.24	6042	НОВИТЕ ЛОЗЯ .....	Лозе .....	VIII	0.276
30	81025	69208.81.25	6043	НОВИТЕ ЛОЗЯ .....	Лозе .....	VIII	0.463
31	81026	69208.81.26	6044	НОВИТЕ ЛОЗЯ .....	Лозе .....	VIII	0.370
32	81027	69208.81.27	6045	НОВИТЕ ЛОЗЯ .....	Лозе .....	VIII	0.892

33	81028	69208.81.28	6046	НОВИТЕ ЛОЗЯ .....	Изоав.на	VIII	0.715
34	81029	69208.81.29	6047	НОВИТЕ ЛОЗЯ .....	Лозе .....	VIII	0.614
35	81030	69208.81.30	6048	НОВИТЕ ЛОЗЯ .....	Лозе .....	VIII	0.539
36	81031	69208.81.31	6049	НОВИТЕ ЛОЗЯ .....	Лозе .....	VIII	0.212
37	81032	69208.81.32	5946	НОВИТЕ ЛОЗЯ .....	Лозе .....	VIII	0.588
38	81033	69208.81.33	5947	НОВИТЕ ЛОЗЯ .....	Лозе .....	VIII	0.427
39	81034	69208.81.34	5948	НОВИТЕ ЛОЗЯ .....	Нива .....	VIII	2.293
40	81035	69208.81.35	5949	НОВИТЕ ЛОЗЯ .....	Лозе .....	VIII	0.611
41	81036	69208.81.36	5950	НОВИТЕ ЛОЗЯ .....	Лозе .....	VIII	0.833
42	81037	69208.81.37	5951	НОВИТЕ ЛОЗЯ .....	Лозе .....	VIII	0.597
43	81038	69208.81.38	5956	НОВИТЕ ЛОЗЯ .....	Лозе .....	VIII	0.487
44	81039	69208.81.39	5957	НОВИТЕ ЛОЗЯ .....	Лозе .....	VIII	0.480
45	81040	69208.81.40	5958	НОВИТЕ ЛОЗЯ .....	Лозе .....	VIII	0.806
46	81041	69208.81.41	5959	НОВИТЕ ЛОЗЯ .....	Лозе .....	VIII	0.366
47	81042	69208.81.42	6050	НОВИТЕ ЛОЗЯ .....	Лозе .....	VIII	0.420
48	81043	69208.81.43	6051	НОВИТЕ ЛОЗЯ .....	Лозе .....	VIII	0.313
49	81044	69208.81.44	6052	НОВИТЕ ЛОЗЯ .....	Лозе .....	VIII	0.328
50	81045	69208.81.45	6053	НОВИТЕ ЛОЗЯ .....	Изоав.на	VIII	0.690
51	81046	69208.81.46	6054	НОВИТЕ ЛОЗЯ .....	Лозе .....	VIII	0.422
52	81047	69208.81.47	6055	НОВИТЕ ЛОЗЯ .....	Лозе .....	VIII	0.430
53	81048	69208.81.48	6056	НОВИТЕ ЛОЗЯ .....	Лозе .....	VIII	0.661
54	81049	69208.81.49	6057	НОВИТЕ ЛОЗЯ .....	Лозе .....	VIII	0.444
55	81050	69208.81.50	6058	НОВИТЕ ЛОЗЯ .....	Лозе .....	VIII	0.951
56	81051	69208.81.51	6059	НОВИТЕ ЛОЗЯ .....	Лозе .....	VIII	0.223
57	81052	69208.81.52	6060	НОВИТЕ ЛОЗЯ .....	Лозе .....	VIII	0.401
58	81053	69208.81.53	6061	НОВИТЕ ЛОЗЯ .....	Лозе .....	VIII	0.732
59	81054	69208.81.54	6062	НОВИТЕ ЛОЗЯ .....	Лозе .....	VIII	0.384
60	81055	69208.81.55	6063	НОВИТЕ ЛОЗЯ .....	Лозе .....	VIII	0.348
61	81056	69208.81.56	6064	НОВИТЕ ЛОЗЯ .....	Лозе .....	VIII	0.680

				.....			
62	81057	69208.81.57	6065	НОВИТЕ ЛОЗЯ .....	Лозе .....	VIII	0.690
63	81058	69208.81.58	6066	НОВИТЕ ЛОЗЯ .....	Лозе .....	VIII	0.303
64	81059	69208.81.59	6067	НОВИТЕ ЛОЗЯ .....	Лозе .....	VIII	0.347
65	81060	69208.81.60	6068	НОВИТЕ ЛОЗЯ .....	Лозе .....	VIII	0.379
66	81061	69208.81.61	6069	НОВИТЕ ЛОЗЯ .....	Лозе .....	VIII	0.445
67	81062	69208.81.62	5976	НОВИТЕ ЛОЗЯ .....	Лозе .....	VIII	0.436
68	81063	69208.81.63	5960	НОВИТЕ ЛОЗЯ .....	Лозе .....	VIII	0.166
69	81064	69208.81.64	5961	НОВИТЕ ЛОЗЯ .....	Лозе .....	VIII	0.342
70	81065	69208.81.65	5962	НОВИТЕ ЛОЗЯ .....	Лозе .....	VIII	0.546
71	81066	69208.81.66	5963	НОВИТЕ ЛОЗЯ .....	Лозе .....	VIII	0.571
72	81067	69208.81.67	5964	НОВИТЕ ЛОЗЯ .....	Лозе .....	VIII	0.525
73	81068	69208.81.68	5963	НОВИТЕ ЛОЗЯ .....	Лозе .....	VIII	0.912
74	81069	69208.81.69	5966	НОВИТЕ ЛОЗЯ .....	Нива .....	VIII	0.357
75	81070	69208.81.70	5967	НОВИТЕ ЛОЗЯ .....	Лозе .....	VIII	0.461
76	81071	69208.81.71	5968	НОВИТЕ ЛОЗЯ .....	Нива .....	VIII	0.622
77	81166	69208.81.166	6019	НОВИТЕ ЛОЗЯ .....	Лозе .....	VIII	0.771
78	81168	69208.81.168	5978	НОВИТЕ ЛОЗЯ .....	Изо  ав.  на 	VIII	0.653
79	81169	69208.81.169	5979	НОВИТЕ ЛОЗЯ .....	Изо  ав.  на 	VIII	0.387
80	81170	69208.81.170	5980	НОВИТЕ ЛОЗЯ .....	Изо  ав.  на 	VIII	0.844
81	81171	69208.81.171	5981	НОВИТЕ ЛОЗЯ .....	Изо  ав.  на 	VIII	1.803
82	81172	69208.81.172	5982	НОВИТЕ ЛОЗЯ .....	Изо  ав.  на 	VIII	1.103
83	81173	69208.81.173	5983	НОВИТЕ ЛОЗЯ .....	Лозе .....	VIII	0.408
84	81174	69208.81.174	5984	НОВИТЕ ЛОЗЯ .....	Изо  ав.  на 	VIII	1.025
85	81175	69208.81.175	5985	НОВИТЕ ЛОЗЯ .....	Изо  ав.  на 	VIII	0.821
86	81176	69208.81.176	5977	НОВИТЕ ЛОЗЯ .....	Изо  ав.  на 	VIII	0.546
87	81177	69208.81.177	6075	НОВИТЕ ЛОЗЯ .....	Лозе .....	VIII	0.423
88	81178	69208.81.178	6076	НОВИТЕ ЛОЗЯ .....	Лозе .....	VIII	0.349
89	81179	69208.81.179	6077	НОВИТЕ ЛОЗЯ .....	Лозе .....	VIII	0.726

90	81180	69208.81.180	6078	НОВИТЕ ЛОЗЯ .....	Лозе .....	VIII	0.713
91	81185	69208.81.185	6079	НОВИТЕ ЛОЗЯ .....	Изоав.на	VIII	0.540
92	81244	69208.81.244	6080	НОВИТЕ ЛОЗЯ .....	Изоав.на	VIII	0.874
93	81245	69208.81.245	6081	НОВИТЕ ЛОЗЯ .....	Лозе .....	VIII	0.322
94	82072	69208.82.72	6082	НОВИТЕ ЛОЗЯ .....	Лозе .....	VIII	0.639
95	82073	69208.82.73	6083	НОВИТЕ ЛОЗЯ .....	Лозе .....	VIII	0.568
96	82074	69208.82.74	6084	НОВИТЕ ЛОЗЯ .....	Лозе .....	VIII	0.435
97	82075	69208.82.75	6085	НОВИТЕ ЛОЗЯ .....	Нива .....	VIII	0.206
98	82076	69208.82.76	6086	НОВИТЕ ЛОЗЯ .....	Лозе .....	VIII	0.316
99	82077	69208.82.77	6087	НОВИТЕ ЛОЗЯ .....	Лозе .....	VIII	0.450
100	82078	69208.82.78	6088	НОВИТЕ ЛОЗЯ .....	Лозе .....	VIII	0.328
101	82079	69208.82.79	6089	НОВИТЕ ЛОЗЯ .....	Лозе .....	VIII	0.391
102	82080	69208.82.80	6070	НОВИТЕ ЛОЗЯ .....	Лозе .....	VIII	0.733
103	82081	69208.82.81	6071	НОВИТЕ ЛОЗЯ .....	Лозе .....	VIII	0.277
104	82082	69208.82.82	6072	НОВИТЕ ЛОЗЯ .....	Лозе .....	VIII	0.489
105	82083	69208.82.83	6073	НОВИТЕ ЛОЗЯ .....	Лозе .....	VIII	0.770
106	82084	69208.82.84	6074	НОВИТЕ ЛОЗЯ .....	Лозе .....	VIII	0.544
107	82085	69208.82.85	6025	НОВИТЕ ЛОЗЯ .....	Лозе .....	VIII	0.449
108	82087	69208.82.87	6024	НОВИТЕ ЛОЗЯ .....	Лозе .....	VIII	0.532
109	82088	69208.82.88	5986	НОВИТЕ ЛОЗЯ .....	Лозе .....	VIII	0.755
110	82089	69208.82.89	5987	НОВИТЕ ЛОЗЯ .....	Лозе .....	VIII	0.410
111	82090	69208.82.90	5988	НОВИТЕ ЛОЗЯ .....	Лозе .....	VIII	0.295
112	82091	69208.82.91	5989	НОВИТЕ ЛОЗЯ .....	Лозе .....	VIII	0.267
113	82092	69208.82.92	3108	НОВИТЕ ЛОЗЯ .....	Лозе .....	VIII	0.276
114	82093	69208.82.93	3107	НОВИТЕ ЛОЗЯ .....	Лозе .....	VIII	0.293
115	82094	69208.82.94	3106	НОВИТЕ ЛОЗЯ .....	Лозе .....	VIII	0.402
116	82095	69208.82.95	5990	НОВИТЕ ЛОЗЯ .....	Лозе .....	VIII	0.622
117	82098	69208.82.98	6011	НОВИТЕ ЛОЗЯ .....	Лозе .....	VIII	0.421
118	82099	69208.82.99	6012	НОВИТЕ ЛОЗЯ .....	Лозе .....	VIII	0.567

				.....			
119	82100	69208.82.100	6003	НОВИТЕ ЛОЗЯ .....	Лозе .....	VIII	0.735
120	82101	69208.82.101	6004	НОВИТЕ ЛОЗЯ .....	Лозе .....	VIII	0.609
121	82102	69208.82.102	6005	НОВИТЕ ЛОЗЯ .....	Лозе .....	VIII	0.765
122	82103	69208.82.103	6006	НОВИТЕ ЛОЗЯ .....	Лозе .....	VIII	0.849
123	82104	69208.82.104	6007	НОВИТЕ ЛОЗЯ .....	Лозе .....	VIII	0.652
124	82105	69208.82.105	6008	НОВИТЕ ЛОЗЯ .....	Лозе .....	VIII	0.311
125	82106	69208.82.106	6009	НОВИТЕ ЛОЗЯ .....	Лозе .....	VIII	0.321
126	82107	69208.82.107	6010	НОВИТЕ ЛОЗЯ .....	Лозе .....	VIII	0.357
127	82108	69208.82.108	5991	НОВИТЕ ЛОЗЯ .....	Лозе .....	VIII	0.529
128	82109	69208.82.109	5992	НОВИТЕ ЛОЗЯ .....	Лозе .....	VIII	0.698
129	82110	69208.82.110	3109	НОВИТЕ ЛОЗЯ .....	Лозе .....	VIII	0.639
130	82111	69208.82.111	5993	НОВИТЕ ЛОЗЯ .....	Лозе .....	VIII	0.247
131	82112	69208.82.112	5994	НОВИТЕ ЛОЗЯ .....	Лозе .....	VIII	0.236
132	82113	69208.82.113	5995	НОВИТЕ ЛОЗЯ .....	Лозе .....	VIII	0.230
133	82114	69208.82.114	5996	НОВИТЕ ЛОЗЯ .....	Изоав.на	VIII	0.322
134	82115	69208.82.115	5997	НОВИТЕ ЛОЗЯ .....	Лозе .....	VIII	0.456
135	82116	69208.82.116	5998	НОВИТЕ ЛОЗЯ .....	Лозе .....	VIII	0.269
136	82117	69208.82.117	5999	НОВИТЕ ЛОЗЯ .....	Изоав.на	VIII	0.478
137	82118	69208.82.118	6013	НОВИТЕ ЛОЗЯ .....	Лозе .....	VIII	0.464
138	82119	69208.82.119	6014	НОВИТЕ ЛОЗЯ .....	Лозе .....	VIII	0.305
139	82120	69208.82.120	6015	НОВИТЕ ЛОЗЯ .....	Лозе .....	VIII	0.232
140	82121	69208.82.121	6016	НОВИТЕ ЛОЗЯ .....	Изоав.на	VIII	0.189
141	82122	69208.82.122	6017	НОВИТЕ ЛОЗЯ .....	Лозе .....	VIII	0.383
142	82123	69208.82.123	6018	НОВИТЕ ЛОЗЯ .....	Лозе .....	VIII	0.511
143	82124	69208.82.124	6026	НОВИТЕ ЛОЗЯ .....	Лозе .....	VIII	0.319
144	82125	69208.82.125	6027	НОВИТЕ ЛОЗЯ .....	Лозе .....	VIII	0.192
145	82143	69208.82.143	6002	НОВИТЕ ЛОЗЯ .....	Лозе .....	VIII	0.594
146	82144	69208.82.144	6023	НОВИТЕ ЛОЗЯ .....	Изоав.на	VIII	0.287

147	82145	69208.82.145	6022	НОВИТЕ ЛОЗЯ .....	Лозе .....	VIII	0.705
148	82146	69208.82.146	6021	НОВИТЕ ЛОЗЯ .....	Изоав.на	VIII	0.303
149	82147	69208.82.147	6020	НОВИТЕ ЛОЗЯ .....	Лозе .....	VIII	0.320
150	82148	69208.82.148	6030	НОВИТЕ ЛОЗЯ .....	Лозе .....	VIII	0.657
151	82149	69208.82.149	6031	НОВИТЕ ЛОЗЯ .....	Лозе .....	VIII	0.567
152	82150	69208.82.150	6032	НОВИТЕ ЛОЗЯ .....	Лозе .....	VIII	0.437
153	82151	69208.82.151	6033	НОВИТЕ ЛОЗЯ .....	Лозе .....	VIII	0.543
154	82152	69208.82.152	6034	НОВИТЕ ЛОЗЯ .....	Лозе .....	VIII	0.597
155	82153	69208.82.153	6035	НОВИТЕ ЛОЗЯ .....	Изоав.на	VIII	0.671
156	82154	69208.82.154	6036	НОВИТЕ ЛОЗЯ .....	Лозе .....	VIII	0.415
157	82155	69208.82.155	6037	НОВИТЕ ЛОЗЯ .....	Лозе .....	VIII	0.199
158	82156	69208.82.156	6038	НОВИТЕ ЛОЗЯ .....	Лозе .....	VIII	0.523
159	82157	69208.82.157	6039	НОВИТЕ ЛОЗЯ .....	Лозе .....	VIII	0.258
160	82158	69208.82.158	5927	НОВИТЕ ЛОЗЯ .....	Изоав.на	VIII	0.146
161	82165	69208.82.165	5928	НОВИТЕ ЛОЗЯ .....	Лозе .....	VIII	0.300
162	82166	69208.82.166	5929	НОВИТЕ ЛОЗЯ .....	Лозе .....	VIII	1.035
163	82167	69208.82.167	5930	НОВИТЕ ЛОЗЯ .....	Лозе .....	VIII	0.320
164	82183	69208.82.183	5931	НОВИТЕ ЛОЗЯ .....	Лозе .....	VIII	0.550
165	82184	69208.82.184	5932	НОВИТЕ ЛОЗЯ .....	Лозе .....	VIII	0.281
166	82185	69208.82.185	5933	НОВИТЕ ЛОЗЯ .....	Лозе .....	VIII	0.259
	247	69208.40.900	3980	СТОЯНЧЕВА КОРИЯ ...	Храсти.....	VI	815.648
							914.772

СТРАНДЖА

№ по ред	ИМОТ по КВС	ИМОТ по КК	АОС	местност	НТП	катег.	дка
1	288	69674.26.288	1485/3595	БОЙЧЕВ КЛАДЕНЕЦ ...	Изоавена нива	V	4.141
2	458	69674.28.458	759/3596	ВОДЕНСКИ ПЪТ .....	Нива .....	IV	4.342
3	467	69674.35.467	755	ЛОЗЯТА .....	Нива .....	VIII	19.802
4	494	69674.39.494	1543	АКАНДЖИК .....	Изоавена нива	VIII	35.902
5	609	69674.29.609	1557	СТАМБ. КЛАДЕНЕЦ ...	Изоавена нива	VIII	43.204
6	10106	69674.34.106	4633	АЛАНЛЪК .....	Нива .....	VIII	1.050



7	10112	69674.10.112	4529	АЛАНЛЪК .....	Нива .....	VIII	0.740
8	10113	69674.10.113	4528	АЛАНЛЪК .....	Нива .....	VIII	2.710
9	10136	69674.10.136	4527	АЛАНЛЪК .....	Нива .....	VIII	0.965
10	17015	69674.17.15	2825	ОСЕНИТЕ .....	Нива .....	VIII	34.088
11	17052	69674.17.52	3589	ОСЕНИТЕ .....	Нива .....	VIII	4.854
12	18011	69674.18.11	2834	КОРУБЧЕТО .....	Нива .....	VIII	43.196
13	18045	69674.18.45	4904	КОРУБЧЕТО .....	Нива .....	VIII	4.581
14	22022	69674.22.22	4525	УБИТИТЕ В-ЦИ .....	Изо.....авена нива	V	4.301
15	22055	69674.22.55	4524	КАСАП.КАШЛИЩЕ .....	Изо.....авена нива	V	6.339
16	23008	69674.23.8	637	ЕРИК БАИР .....	Изо.....авена нива	V	43.525
17	23034	69674.23.34	2855	КАШЛА ДЕРЕ .....	Изо.....авена нива	VIII	12.640
18	23050	69674.23.50	3605	КАШЛА ДЕРЕ .....	Изо.....авена нива	VIII	6.411
19	23118	69674.23.118	2854	КАШЛА ДЕРЕ .....	Изо.....авена нива	VIII	14.000
20	24047	69674.24.47	3606	КАШЛА ДЕРЕ .....	Изо.....авена нива	V	5.452
21	24052	69674.24.52	2853	РИБЕНО КЛАДЕНЧЕ ...	Изо.....авена нива	V	14.700
22	24082	69674.24.82	638	Г.ПОЛЯНСКА КОРИЯ ..	Изо.....авена нива	V	1.504
23	24087	69674.24.87	3593	РИБЕНО КЛАДЕНЧЕ ...	Изо.....авена нива	V	4.055
24	25002	69674.25.2	6919	Г.ПОЛЯНСКА КОРИЯ ..	Изо.....авена нива	V	2.782
25	25024	69674.25.24	2852	ДОРУК БАИР .....	Нива .....	V	12.913
26	25049	69674.25.49	3591	ДОРУК БАИР .....	Изо.....авена нива	VIII	3.839
27	25059	69674.25.59	4905	Г.ПОЛЯНСКА КОРИЯ ..	Изо.....авена нива	V	10.000
28	26053	69674.26.53	1923	ЧУЧУРКАТА .....	Изо.....авена нива	V	12.500
29	27011	69674.27.11	4523	ТЕКИЯТА .....	Нива .....	VIII	2.294
30	27023	69674.27.23	3590	ТЕКИЯТА .....	Изо.....авена нива	V	3.831
31	27061	69674.27.61	3602	ТЕКИЯТА .....	Нива .....	V	2.069
32	28002	69674.28.2	3603	АЗМАКА .....	Нива .....	V	4.493
33	28003	69674.28.3	3592	ДОМУЗ ОРМАН .....	Изо.....авена нива	V	8.552
34	29032	69674.29.32	1903	СТАМБ. КЛАДЕНЕЦ ...	Нива .....	IV	11.242
35	29033	69674.29.33	640	ТОЛ.ВЪРБА .....	Изо.....авена нива	IV	6.778
36	29039	69674.29.39	2828	ЛОЗЯТА .....	Изо.....авена нива	VIII	18.172
37	29062	69674.29.62	655	ЛОЗЯТА .....	Изо.....авена нива	X	7.394
38	29063	69674.29.63	4522	ЛОЗЯТА .....	Изо.....авена нива	VIII	16.300
39	30001	69674.30.1	3598	АРПАЛЪК .....	Изо.....авена нива	VIII	33.725
40	30004	69674.30.4	1927	АРПАЛЪК .....	Изо.....авена нива	VIII	24.195
41	30016	69674.30.16	2848	АРПАЛЪК .....	Изо.....авена нива	VIII	47.549
42	30028	69674.30.28	2847	АРПАЛЪК .....	Изо.....авена нива	VIII	4.998
43	30036	69674.30.36	643	АРПАЛЪК .....	Изо.....авена нива	VIII	3.858
44	30049	69674.30.49	3600	АРПАЛЪК .....	Изо.....авена нива	VIII	13.200
45	31025	69674.31.25	2845	КОНАКТА .....	Изо.....авена нива	VIII	53.509
46	32016	69674.32.16	1926	БОСТАН ДЕРЕ .....	Изо.....авена нива	VIII	15.999
47	32037	69674.32.37	4906	БОСТАН ДЕРЕ .....	Изо.....авена нива	VIII	3.392

48	32059	69674.32.59	2868	АЛАНЛЪК .....	Нива .....	VIII	11.498
49	34002	69674.34.2	647	В СЕЛО .....	Изоавена нива	VIII	1.286
50	34014	69674.34.14	2637	АЛАНЛЪК .....	Изоавена нива	VIII	20.905
51	34030	69674.34.30	2641	В СЕЛО .....	Изоавена нива	VIII	3.667
52	34040	69674.34.40	2642	В СЕЛО .....	Изоавена нива	VIII	5.943
53	35001	69674.35.1	731	ЛОЗЯТА .....	Изоавена нива	VIII	13.885
54	35010	69674.35.10	4677	ЛОЗЯТА .....	Изоавена нива	VIII	3.320
55	35012	69674.35.12	1907	ЛОЗЯТА .....	Изоавена нива	VIII	10.161
56	35056	69674.35.56	4634	ЛОЗЯТА .....	Изоавена нива	VIII	3.049
57	35066	69674.35.66	4521	ЛОЗЯТА .....	Изоавена нива	VIII	1.099
58	35067	69674.35.67	4520	ЛОЗЯТА .....	Изоавена нива	VIII	1.201
59	36007	69674.36.7	3587	ЛОЗЯТА .....	Изоавена нива	VIII	30.934
60	36020	69674.36.20	4530	ЛОЗЯТА .....	Изоавена нива	VIII	6.721
61	37002	69674.37.2	1910	ЛОЗЯТА .....	Изоавена нива	IV	10.002
62	37013	69674.37.13	648	КАЙРЯЦИТЕ .....	Нива .....	VIII	2.990
63	37019	69674.37.19	4531	ЛОЗЯТА .....	Изоавена нива	VIII	5.490
64	37021	69674.37.21	4533	ДОМУЗ ОРМАН .....	Нива .....	VIII	4.717
65	38026	69674.38.26	2861	ДОМУЗ ОРМАН .....	Изоавена нива	VIII	9.383
66	38046	69674.38.46	5337	ДОМУЗ ОРМАН .....	Изоавена нива	VIII	8.152
67	38075	69674.38.75	2858	ДОМУЗ ОРМАН .....	Изоавена нива	VIII	6.445
68	38100	69674.38.100	4908	ДОМУЗ ОРМАН .....	Изоавена нива	VIII	4.142
69	39014	69674.39.14	2813	АКАНДЖИК .....	Изоавена нива	VIII	34.602
70	40054	69674.40.54	2924	МАЯ БАИР .....	Изоавена нива	VIII	3.769
71	40100	69674.40.100	2811	АКАНДЖИК .....	Изоавена нива	VIII	12.552
72	11069	69674.501.556	4532	АРПАЛЪК .....	Нива .....	VIII	2.715
							854.714

ШАРКОВО

№ по ред	ИМОТ по КВС	ИМОТ по КК	АОС	местност	НТП	катег.	дка
1	97	83051.37.97	7005	ЧЕЛЕК БАИР .....	Нива .....	V	2.608
2	215	83051.24.215	7013	ЧАЛ БАБА .....	Нива .....	IX	4.802
3	259	83051.25.259	7015	МАСУР ДЕРЕ .....	Нива .....	IX	5.786
4	261	83051.25.261	7016	МАСУР ДЕРЕ .....	Нива .....	IX	2.875
5	264	83051.26.264	7006	ЛОЗЯТА .....	Нива .....	IX	1.890
6	265	83051.26.265	7007	ЛОЗЯТА .....	Нива .....	IX	1.372
7	280	83051.27.280	7008	БАШ ДЕРМЕН .....	Нива .....	VII	1.622
8	298	83051.28.298	7017	МАСУР ДЕРЕ .....	Нива .....	VII	2.922
9	300	83051.27.300	7018	МАСУР ДЕРЕ .....	Нива .....	VII	4.169
10	301	83051.28.301	7019	МАСУР ДЕРЕ .....	Нива .....	VII	2.356
11	311	83051.42.311	7020	СЕЛСКА КОРИЯ .....	Нива .....	VII	2.636
12	312	83051.28.312	7021	ДЕБЕЛА КОРИЯ .....	Нива .....	VII	1.477
13	315	83051.28.315	1070	БАШ ДЕРМЕН .....	Овош на градина	IV	21.658

14	441	83051.52.441	7009	БАШ ДЕРМЕН .....	Нива .....	VII	8.765
15	601	83051.53.601	7024	ЧИМЛЯРОВА КОРИЯ ...	Нива .....	VII	2.090
16	602	83051.53.602	7025	ЧИМЛЯРОВА КОРИЯ ...	Нива .....	VII	12.020
17	603	83051.53.603	5372	ЧИМЛЯРОВА КОРИЯ ...	Нива .....	VII	20.885
18	606	83051.53.606	5373	СГУРОВА ЧЕШМА .....	Нива .....	VII	10.311
19	608	83051.53.608	5374	СГУРОВА ЧЕШМА .....	Нива .....	VII	13.408
20	613	83051.59.613	5383	ЧАКЪРЛИЯ .....	Нива .....	VII	6.174
21	615	83051.51.615	5382	КОКАРА БАИР .....	Нива .....	V	26.889
22	616	83051.29.616	7026	БАШ ДЕРМЕН .....	Нива .....	VII	7.916
23	985	83051.59.985	6999	ЧАКЪРЛИЯ .....	Нива .....	VII	4.593
24	28005	83051.28.5	6995	БАШ ДЕРМЕН .....	Нива .....	VII	5.605
25	28020	83051.28.20	4909	БАШ ДЕРМЕН .....	Нива .....	VII	3.940
26	29095	83051.29.95	7003	СГУРОВА ЧЕШМА .....	Нива .....	VII	6.802
27	40025	83051.40.25	4519	КУТРОНИ .....	Нива .....	VI	5.990
28	45006	83051.45.6	4621	МАНДРИТЕ .....	Нива .....	IX	3.020
29	50154	83051.501.424	6949	ДО СЕЛО .....	Нива .....	IX	5.119
30	53001	83051.53.500	6991	ЧИМЛЯРОВА КОРИЯ ...	Нива .....	VII	3.219
31	53005	83051.53.5	6979	ЧИМЛЯРОВА КОРИЯ ...	Нива .....	VII	8.666
32	53006	83051.53.6	6980	ЧИМЛЯРОВА КОРИЯ ...	Нива .....	VII	3.510
33	53013	83051.53.13	6977	ЧИМЛЯРОВА КОРИЯ ...	Нива .....	VII	10.530
34	55005	83051.55.5	5384	ЧАКЪРЛИЯ .....	Нива .....	VII	8.394
35	55006	83051.55.6	5385	ЧАКЪРЛИЯ .....	Нива .....	VII	12.181
36	55009	83051.55.9	6983	ЧАКЪРЛИЯ .....	Нива .....	VII	2.003
37	55011	83051.55.11	6984	ЧАКЪРЛИЯ .....	Нива .....	VII	3.169
38	55018	83051.55.18	5386	ЧАКЪРЛИЯ .....	Нива .....	VII	14.438
39	55019	83051.55.19	5387	ЧАКЪРЛИЯ .....	Нива .....	VII	25.575
40	55020	83051.60.20	5388	ЧАКЪРЛИЯ .....	Нива .....	VII	37.600
41	56001	83051.56.1	5389	ЧАКЪРЛИЯ .....	Нива .....	VII	22.545
42	56002	83051.56.2	5390	ЧАКЪРЛИЯ .....	Нива .....	VII	4.538
43	56003	83051.56.3	5391	ЧАКЪРЛИЯ .....	Нива .....	VII	3.110
44	56004	83051.56.4	6985	ЧАКЪРЛИЯ .....	Нива .....	VII	1.355
45	56018	83051.56.18	5393	ЧАКЪРЛИЯ .....	Нива .....	VII	3.445
46	56019	83051.56.19	5394	ЧАКЪРЛИЯ .....	Нива .....	VII	7.774
47	57001	83051.57.1	5395	ЧАКЪРЛИЯ .....	Нива .....	VII	6.235
48	57002	83051.57.2	5396	ЧАКЪРЛИЯ .....	Нива .....	VII	7.363
49	58001	83051.58.1	6987	ТРИТЕ ЧЕШМИ .....	Нива .....	VII	13.768
50	58006	83051.58.6	6988	ТРИТЕ ЧЕШМИ .....	Нива .....	VII	9.138
51	59001	83051.59.1	6989	ЧАКЪРЛИЯ .....	Нива .....	VII	8.919

