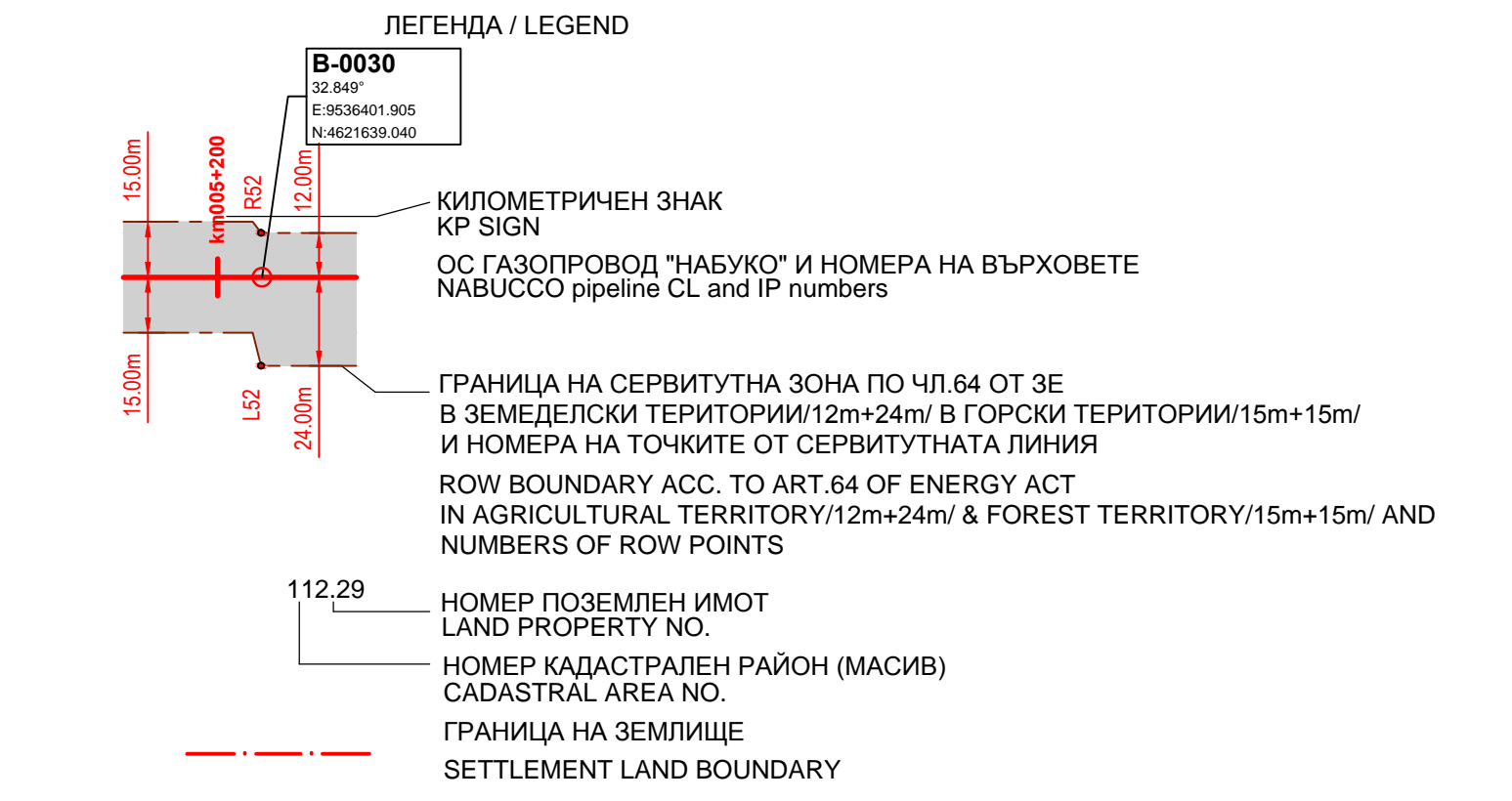
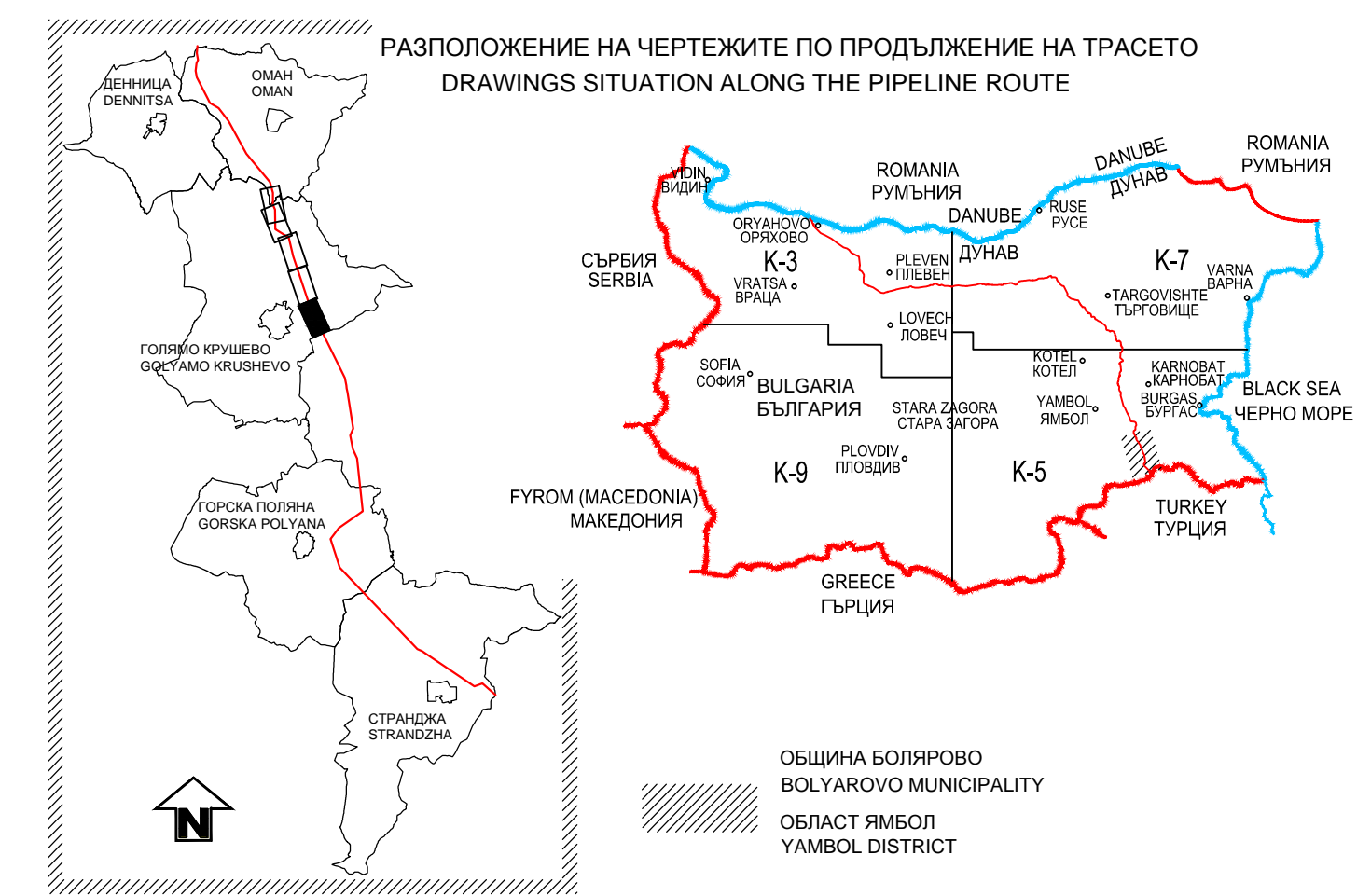
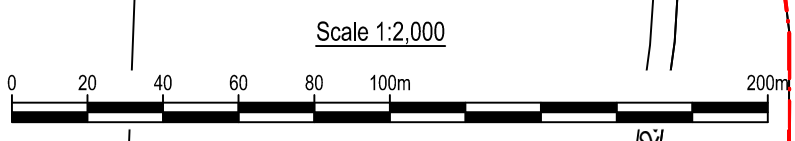


← FLOW DIRECTION



- КВС - КАРТА НА ВЪЗСТАНОВЕНАТА СОБСТВЕНОСТ**  
MRP - MAP OF RESTORED PROPERTY
- ЗОНА С РЕЖИМ НА ПРЕВАНТИВНА УСТРОЙСТВЕНА ЗАЩИТА 2x200m
  - ГРАНИЦА НА СЕРВИТУТНА ЗОНА ПО ЧЛ.64 ОТ ЗЕ
  - ПРЕСИЧАНЕ
  - Ж.П. ЛИНИЯ
  - ПЪТ/МАГИСТРАЛА
  - ВОДЕН ОБЕКТ
  - TYPE КОМУНИКАЦИИ НА ТРЕТИ СТРАНИ - НАДЗЕМНИ
  - TYPE КОМУНИКАЦИИ НА ТРЕТИ СТРАНИ - ПОДЗЕМНИ
  - ГРАНИЦИ НА ИМОТ

**ЗАБЕЛЕЖКИ / NOTES:**

- РЕГИСТРИТЕ С КООРДИНАТИТЕ ПО ОСТА НА ТРАСЕТО И НА ЧУПКИТЕ НА СЕРВИТУТНИТЕ ЗОНИ НА ГАЗОПРОВОДА И НА ЗАСЕГНАТИТЕ ИМОТИ, СА ДАДЕНИ В ПРИЛОЖЕНИЯ КЪМ ТЕХНИЧЕСКАТА ЗАПИСКА ЗА ЗЕМЛИЩЕТО
- COORDINATES REGISTERS OF THE IPS ON THE ROW BOUNDARY AND GAS PIPELINE AXIS ARE DEPICTED IN THE APPENDIX TO THE TECHNICAL NOTE FOR THE CORRESPONDING LAND OF VILLAGE/TOWN
- ПЪЛНОТО НАИМЕНОВАНИЕ НА ПЪТИЩАТА ОТ РЕПУБЛИКАНСКАТА И ОБЩИНСКА ПЪТНИ РЕЖИМИ СА ДАДЕНИ В ЗАПИСКАТА ЗА ЗЕМЛИЩАТА
- THE FULL DESCRIPTION OF THE ROADS PART OF THE NATIONAL AND MUNICIPAL GRID ARE ATTACHED IN THE TECHNICAL NOTE FOR THE RESPECTIVE SETTLEMENT

**ЗАБЕЛЕЖКИ / NOTES:**

- ГРАНИЦАТА НА ЗОНАТА С РЕЖИМ НА ПРЕВАНТИВНА УСТРОЙСТВЕНА ЗАЩИТА ПО ЧЛ.10 ОТ ЗУТ Е 2 x 200 m СИМЕТРИЧНО ОТ ОСТА НА ГАЗОПРОВОДА
- THE BOUNDARY OF THE ZONE OF PREVENTIVE DEVELOPMENT PROTECTION REGIME ACC. TO ART.10 OF SPATIAL DEVELOPMENT ACT IS 2 X 200 M SYMMETRICALLY TO CL
- РАЗМЕРИТЕ СА В МЕТРИ
- DIMENSIONS ARE IN METERS
- КООРДИНАТНА СИСТЕМА 1970 / COORDINATE SYSTEM 1970
- K-3.5.7.9 - ZONES OF BULGARIAN COORDINATE SYSTEM 1970
- ВИСОЧИННА СИСТЕМА-БАЛТИЙСКА
- HEIGHT SYSTEM-BALTIC
- ГАЗОПРОВОД НАБУКО НА ТЕРИТОРИЯТА НА БЪЛГАРИЯ
- ДИАМЕТЪР - 1422 MM (56")
- ПРОЕКТНО НАЛЯГАНЕ - 100 BARG
- НАБУССО GAS PIPELINE IN BULGARIAN TERRITORY
- DIAMETER - 1422 MM (56")
- DESIGN PRESSURE - 100 BARG

REV	DRN	DATE	CHD	DATE	APPD	DATE	REVISION COMMENTS
0	MIN	27.03.13	NG	28.03.13	DP	29.03.13	FOR CLIENT REVIEW

CLIENT: **NABUCCO GAS PIPELINE**  
Nabucco Gas Pipeline International GmbH

**CHIMCOMPLEKT**  
ENGINEERING COMPANY

FILE NAME/LOCATION: 70223-BB-PL-01-04-0905-016-Rev-0-E-18553-19953.dwg

SCALE: **1:2000** A1

PROJECT: **NABUCCO GAS PIPELINE PROJECT**

TITLE: PARCEL PLAN - GOLYAMO KRUSHEVO, EKATTE 15881, SHEET 1/5  
BOLYAROVO MUNICIPALITY, YAMBOL DISTRICT  
GAS PIPELINE ROUTE FROM KP 18+553 TO KP 19+953

DRG No. **70223/BB/PL/01/04/0905/016** REV. 0

GIS Ref. No. **E-18553-19953**

Проектант: Designer: **NABUCCO GAS PIPELINE**  
Nabucco Gas Pipeline International GmbH

Изпълнител / Local FEED Engineer: **CHIMCOMPLEKT**  
ИНЖЕНЕРИНГ АД

Проект: **ПОДРОБЕН УСТРОЙСТВЕН ПЛАН (ПУП) - ПАРЦЕЛАРЕН ПЛАН (ПП)**  
Project: **DETAILED ARRANGEMENT PLAN - PARCEL PLAN**

Фаза: **ОКОНЧАТЕЛЕН ПРОЕКТ**  
Phase: **FINAL DESIGN**

Обект: **ГАЗОПРОВОД „НАБУКО“ В УЧАСТЪКА НА ТЕРИТОРИЯТА НА Р. БЪЛГАРИЯ - ЛИНЕЙНА ЧАСТ**  
Object: **NABUCCO GAS PIPELINE ROUTE IN THE BULGARIAN TERRITORY - LINEAR SECTION**

Част: **ГЕОДЕЗИЧЕСКА**  
Part: **PIPELINE / Land Ownership**

Чертеж: **ПАРЦЕЛАРЕН ПЛАН - С. ГОЛЯМО КРУШЕВО ЕКАТТЕ 15881, ЛИСТ 1/5**  
Title: **PARCEL PLAN - GOLYAMO KRUSHEVO, EKATTE 15881, SHEET 1/5**  
BOLYAROVO MUNICIPALITY, YAMBOL DISTRICT  
GAS PIPELINE ROUTE FROM KP 18+553 TO KP 19+953

ДЪЛЖНОСТ	ИМЕ	ДАТА	ПОДПИС	ДОК. NO	РЕВИЗИЯ
ГЛ.ПРОЕКТАНТ	инж.Д.Дончев			70223/BB/PL/01/04/0905/016	0
р-л на пр.	арх.Ел.Тоскова				
ГЛ.ИНАЖ.	инж.М.Бояджиев			ШЕДЪРЪР. CODE:	ГОДИНА: 03.2013
КТК	инж.Н.Генова			900-	МАЩАБ: 1:2 000
ПРОЕКТАНТ	инж.Н.Данов			ИНВ. No 275/2013	
ПРОЕКТАНТ	инж.Мл.Николов			ИНВ. No 16/101	A1