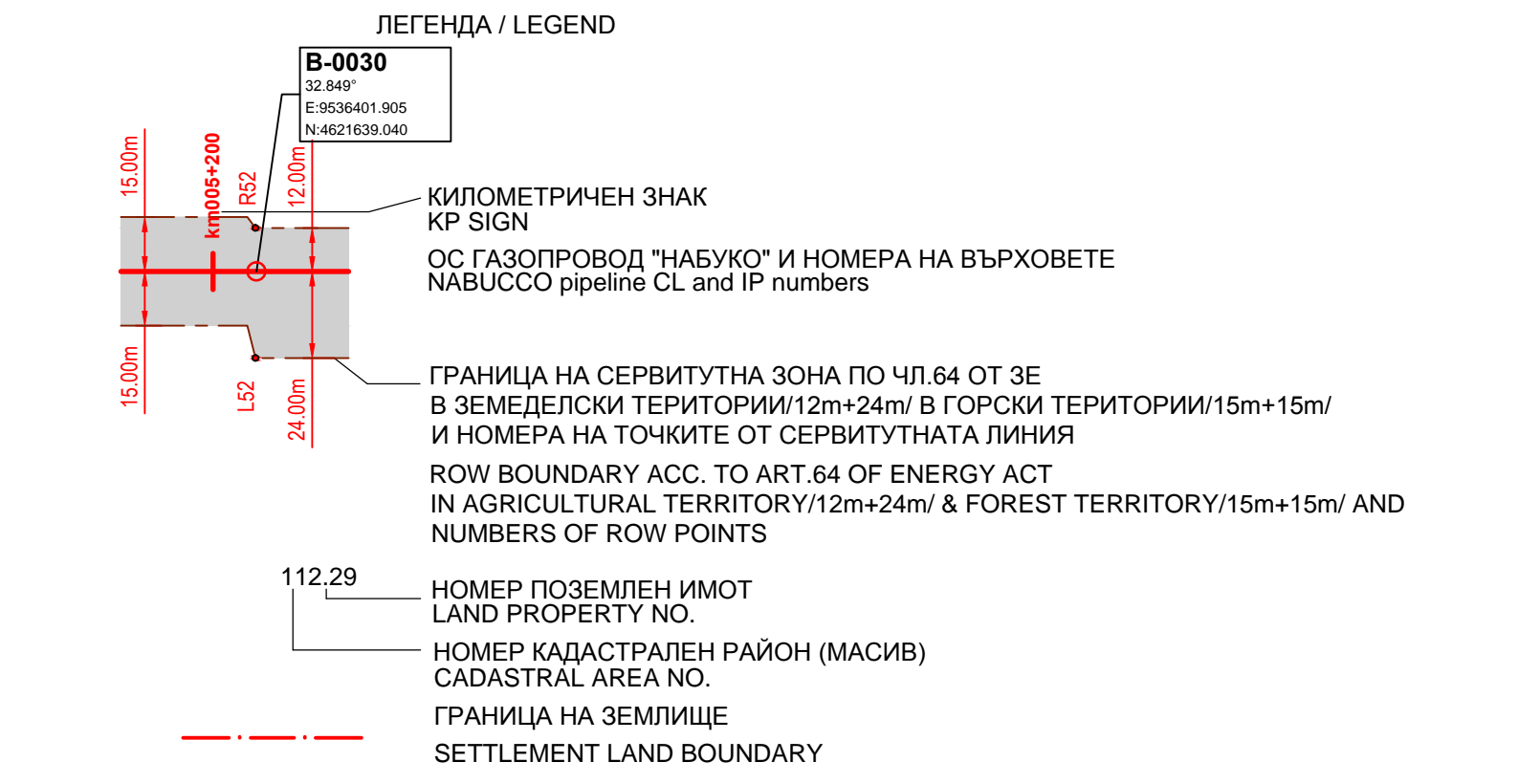
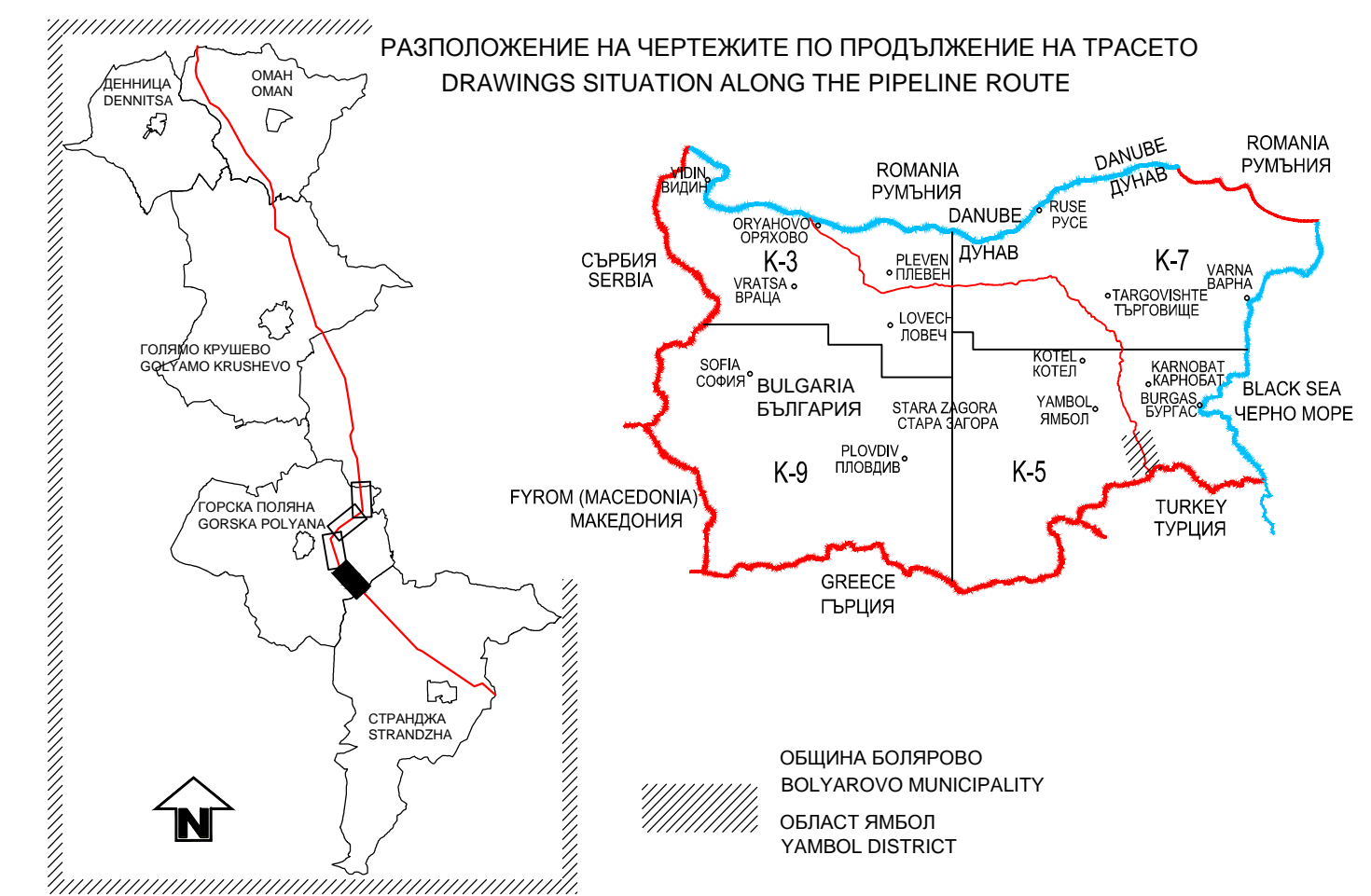
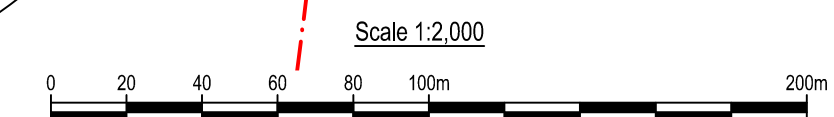




70223/BB/PL/01/04/0905/012

← FLOW DIRECTION



- КВС - КАРТА НА ВЪЗСТАНОВЕНАТА СОБСТВЕНОСТ**  
MRP - MAP OF RESTORED PROPERTY
- ЗОНА С РЕЖИМ НА ПРЕВАНТИВНА УСТРОЙСТВЕНА ЗАЩИТА 2x200m  
ZONE WITH PREVENTED ARRANGEMENT 2x200m
  - ГРАНИЦА НА СЕРВИТУТА  
SERVITUDE BOUNDARY
  - ПРЕСЯЧАНЕ  
CROSSING
  - Ж.П. ЛИНИЯ  
RAILROAD
  - ПЪТ/МАГИСТРАЛА  
ROAD/MOTORWAY
  - ВОДЕН ОБЕКТ  
WATERCOURSE
  - TYPE КОМУНИКАЦИИ НА ТРЕТИ СТРАНИ - НАДЗЕМНИ  
OTHER THIRD PTY. LINE ABOVE GND. (TYPE)
  - TYPE КОМУНИКАЦИИ НА ТРЕТИ СТРАНИ - ПОДЗЕМНИ  
OTHER THIRD PTY. LINE BELOW GND. (TYPE)
  - ГРАНИЦИ НА ИМОТ  
LAND PARCEL BOUNDARY

**ЗАБЕЛЕЖКИ / NOTES:**

- РЕГИСТРИТЕ С КООРДИНАТИТЕ ПО ОСТА НА ТРАСЕТО И НА ЧУПКИТЕ НА СЕРВИТУТНИТЕ ЗОНИ НА ГАЗОПРОВОДА И НА ЗАСЕГНАТИТЕ ИМОТИ, СА ДАДЕНИ В ПРИЛОЖЕНИЯ КЪМ ТЕХНИЧЕСКАТА ЗАПИСКА ЗА ЗЕМЛИЩЕТО
- COORDINATES REGISTERS OF THE IPS ON THE ROW BOUNDARY AND GAS PIPELINE AXIS ARE DEPICTED IN THE APPENDIX TO THE TECHNICAL NOTE FOR THE CORRESPONDING LAND OF VILLAGE/TOWN
- ПЪЛНОТО НАИМЕНОВАНИЕ НА ПЪТИЩАТА ОТ РЕПУБЛИКАНСКАТА И ОБЩИНСКА ПЪТНИ МРЕЖИ СА ДАДЕНИ В ЗАПИСКАТА ЗА ЗЕМЛИЩАТА
- THE FULL DESCRIPTION OF THE ROADS PART OF THE NATIONAL AND MUNICIPAL GRID ARE ATTACHED IN THE TECHNICAL NOTE FOR THE RESPECTIVE SETTLEMENT

**ЗАБЕЛЕЖКИ / NOTES:**

- ГРАНИЦАТА НА ЗОНАТА С РЕЖИМ НА ПРЕВАНТИВНА УСТРОЙСТВЕНА ЗАЩИТА ПО ЧЛ.10 ОТ ЗУТ Е 2 x 200 m СИМЕТРИЧНО ОТ ОСТА НА ГАЗОПРОВОДА
- THE BOUNDARY OF THE ZONE OF PREVENTIVE DEVELOPMENT PROTECTION REGIME ACC. TO ART.10 OF SPATIAL DEVELOPMENT ACT IS 2 X 200 M SYMMETRICALLY TO CL
- РАЗМЕРИТЕ СА В МЕТРИ
- DIMENSIONS ARE IN METERS

**КООРДИНАТНА СИСТЕМА 1970 / COORDINATE SYSTEM 1970**  
K-3.5.7.9 - ZONES OF BULGARIAN COORDINATE SYSTEM 1970  
- ВИСОЧИННА СИСТЕМА-БАЛТИЙСКА  
- HEIGHT SYSTEM-BALTIC  
- ГАЗОПРОВОД НАБУКО НА ТЕРИТОРИЯТА НА БЪЛГАРИЯ  
- ДИАМЕТЪР - 1422 MM (56") ПРОЕКТНО НАЛЯГАНЕ - 100 BARG  
- NABUCCO GAS PIPELINE IN BULGARIAN TERRITORY  
- DIAMETER - 1422 MM (56") DESIGN PRESSURE - 100 BARG

REV	DRN	DATE	CHD	DATE	APPD	DATE	REVISION COMMENTS
0	MIN	27.03.13	NG	28.03.13	DP	29.03.13	FOR CLIENT REVIEW

CLIENT

**NABUCCO GAS PIPELINE**  
Nabucco Gas Pipeline International GmbH

**CHIMCOMPLEKT**  
ENGINEERING COMPANY

FILE NAME/LOCATION: 70223-BB-PL-01-04-0905-012-Rev-0-E-6856-8256.dwg

SCALE: 1:2000 A1

PROJECT

**NABUCCO GAS PIPELINE PROJECT**

TITLE

PARCEL PLAN - GORSKA POLYANA, EKATTE 17097, SHEET 1/4  
BOLYAROVO MUNICIPALITY, YAMBOL DISTRICT  
GAS PIPELINE ROUTE FROM KP 6+856 TO KP 8+256

DRG No. 70223/BB/PL/01/04/0905/012

REV. 0

GIS Ref. No. E-6856-8256

Проектант / Designer:

Възложител / Employer: **NABUCCO GAS PIPELINE**  
Nabucco Gas Pipeline International GmbH

Изпълнител / Local FEED Engineer: **ХИМКОМПЛЕКТ**  
ИНЖЕНЕРИНГ АД

Проект: ПОДРОБЕН УСТРОЙСТВЕН ПЛАН (ПУП) - ПАРЦЕЛАРЕН ПЛАН (ПП)  
Project: DETAILED ARRANGEMENT PLAN - PARCEL PLAN

Фаза: ОКОНЧАТЕЛЕН ПРОЕКТ  
Phase: FINAL DESIGN

Обект: ГАЗОПРОВОД „НАБУКО“ В УЧАСТЪКА НА ТЕРИТОРИЯТА НА Р. БЪЛГАРИЯ - ЛИНЕЙНА ЧАСТ  
Object: NABUCCO GAS PIPELINE ROUTE IN THE BULGARIAN TERRITORY - LINEAR SECTION

Част: ГЕОДЕЗИЧЕСКА  
Part: PIPELINE / Land Ownership

Чертеж: ПАРЦЕЛАРЕН ПЛАН - С. ГОРСКА ПОЛЯНА ЕКАТТЕ 17097, ЛИСТ 1/4  
Община БОЛЯРОВО, ОБЛАСТ ЯМБОЛ  
ГАЗОПРОВОД ОТ КМ 6+856 ДО КМ 8+256

Title: PARCEL PLAN - GORSKA POLYANA, EKATTE 17097, SHEET 1/4  
BOLYAROVO MUNICIPALITY, YAMBOL DISTRICT  
GAS PIPELINE ROUTE FROM KP 6+856 TO KP 8+256

Дължина	Име	Дата	Подпис	Док. No	РЕВИЗИЯ
ГЛ.ПРОЕКТАНТ	инж.Д.Дончев			70223/BB/PL/01/04/0905/012	0
р-л напр.	арх.Ел.Тоскова				
ГЛ. ИНЖ.	инж.М.Бояджиев			ШЕДЪРЪ КОДЕ:	ГОДИНА / YEAR:
КТК	инж.Н.Генова			900-	03.2013
ПРОЕКТАНТ	инж.Н.Данов			ИВ. No	271/2013
ПРОЕКТАНТ	инж.Мл.Николов			ИВ. No	

МАЩАБ: SCALE: 1:2 000

12/101

A1