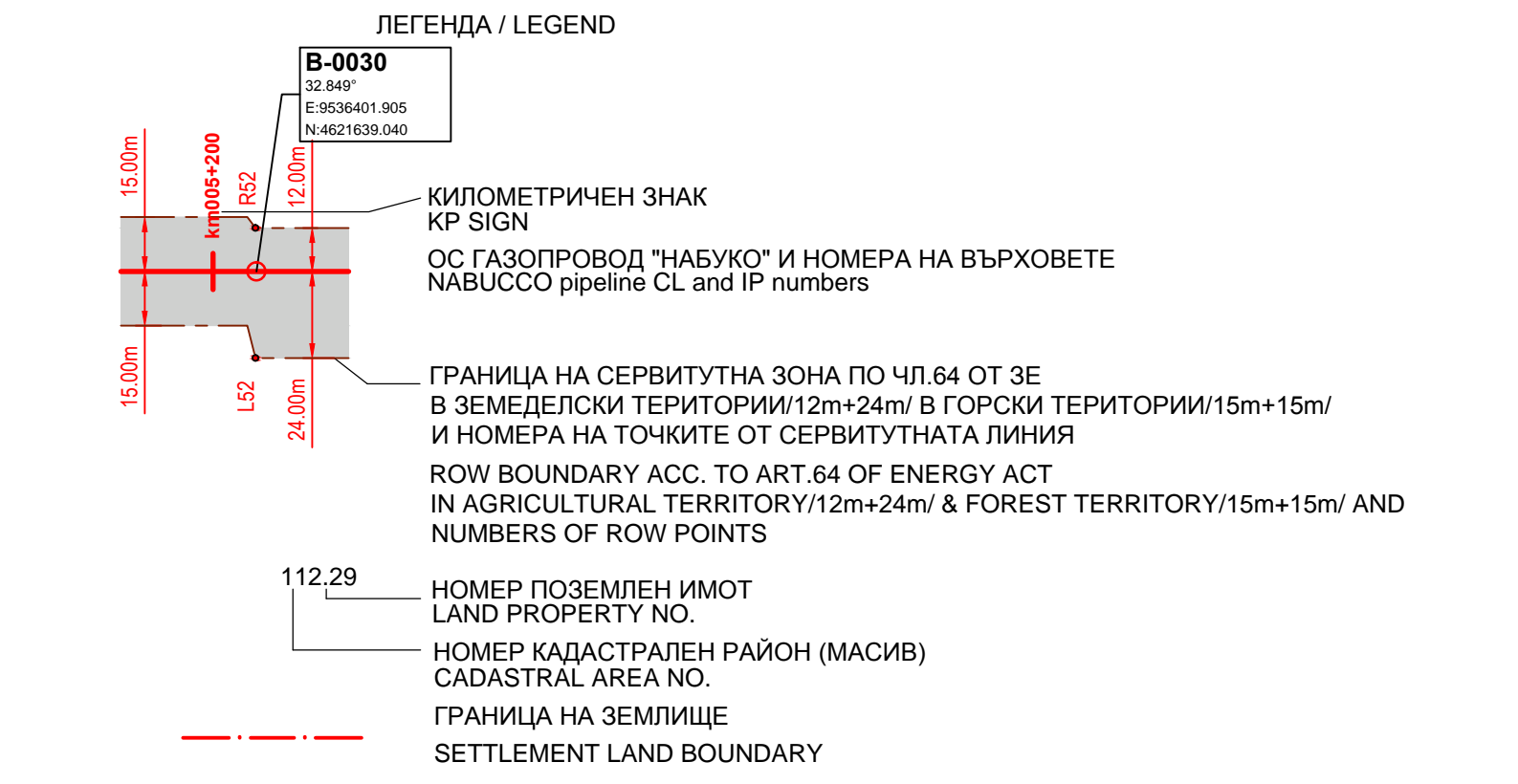
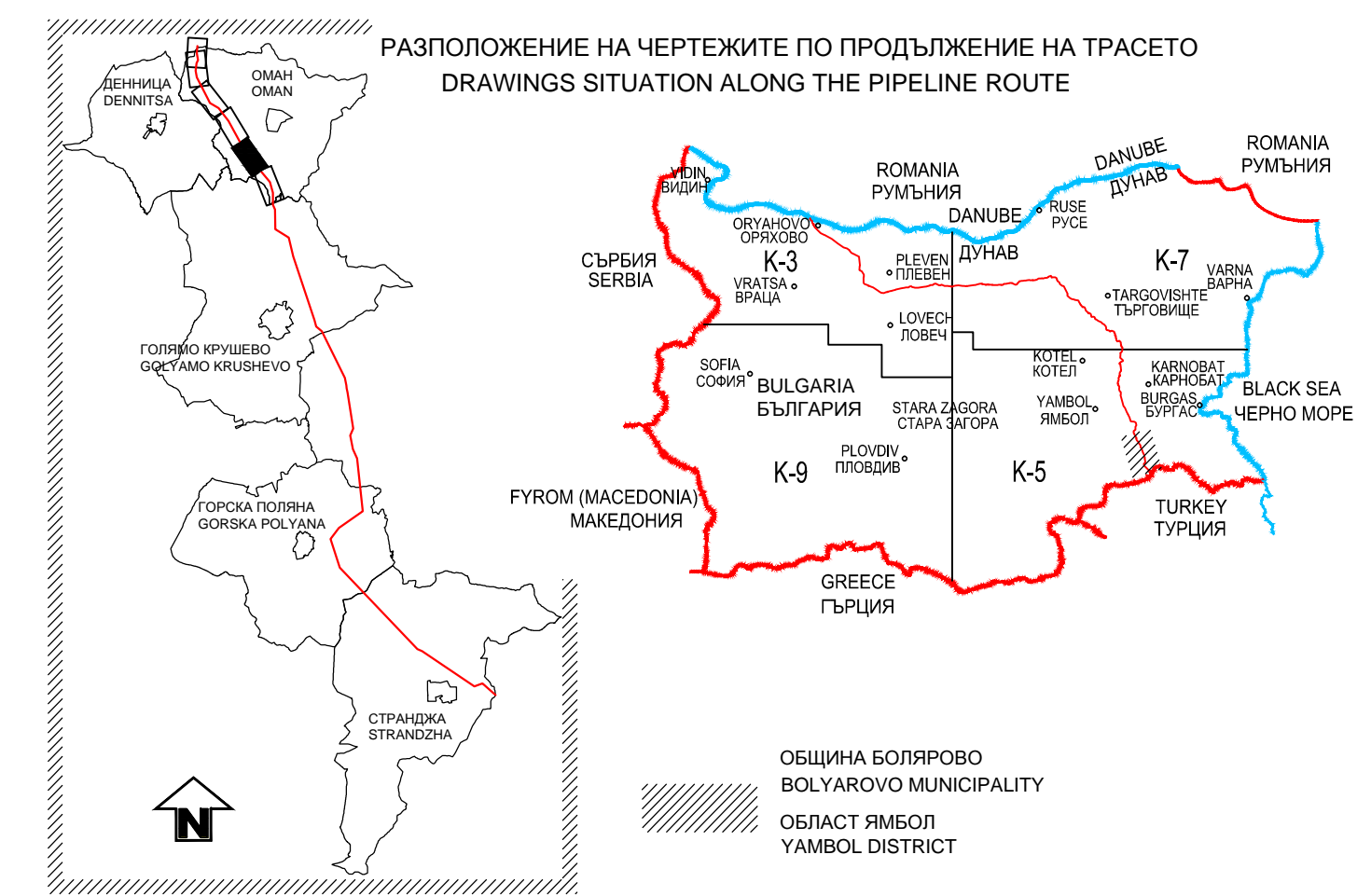
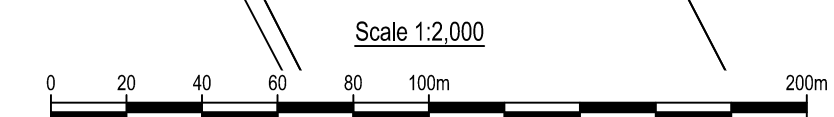


← FLOW DIRECTION



- КВС - КАРТА НА ВЪЗСТАНОВЕНАТА СОБСТВЕНОСТ  
MRP - MAP OF RESTORED PROPERTY
- ЗОНА С РЕЖИМ НА ПРЕВАНТИВНА УСТРОЙСТВЕНА ЗАЩИТА 2x200m  
ZONE WITH PREVENTED ARRANGEMENT 2x200m
  - ГРАНИЦА НА СЕРВИТУТА  
SERVITUDE BOUNDARY
  - ПРЕСЯЧАНЕ  
CROSSING
  - Ж.П. ЛИНИЯ  
RAILROAD
  - ПЪТ/МАГИСТРАЛА  
ROAD/MOTORWAY
  - ВОДЕН ОБЕКТ  
WATERCOURSE
  - TYPE КОМУНИКАЦИИ НА ТРЕТИ СТРАНИ - НАДЗЕМНИ  
OTHER THIRD PTY. LINE ABOVE GND. (TYPE)
  - TYPE КОМУНИКАЦИИ НА ТРЕТИ СТРАНИ - ПОДЗЕМНИ  
OTHER THIRD PTY. LINE BELOW GND. (TYPE)
  - ГРАНИЦИ НА ИМОТ  
LAND PARCEL BOUNDARY

**ЗАБЕЛЕЖКИ / NOTES:**

- РЕГИСТРИТЕ С КООРДИНАТИТЕ ПО ОСТА НА ТРАСЕТО И ЧУПКИТЕ НА СЕРВИТУТНИТЕ ЗОНИ НА ГАЗОПРОВОДА И НА ЗАСЕГНАТИТЕ ИМОТИ, СА ДАДЕНИ В ПРИЛОЖЕНИЯ КЪМ ТЕХНИЧЕСКАТА ЗАПИСКА ЗА ЗЕМЛИЩЕТО
- COORDINATES REGISTERS OF THE IPS ON THE ROW BOUNDARY AND GAS PIPELINE AXIS ARE DEPICTED IN THE APPENDIX TO THE TECHNICAL NOTE FOR THE CORRESPONDING LAND OF VILLAGE/TOWN
- ПЪЛНОТО НАИМЕНОВАНИЕ НА ПЪТИЩАТА ОТ РЕПУБЛИКАНСКАТА И ОБЩИНСКА ПЪТНИ МРЕЖИ СА ДАДЕНИ В ЗАПИСКАТА ЗА ЗЕМЛИЩАТА
- THE FULL DESCRIPTION OF THE ROADS PART OF THE NATIONAL AND MUNICIPAL GRID ARE ATTACHED IN THE TECHNICAL NOTE FOR THE RESPECTIVE SETTLEMENT

**ЗАБЕЛЕЖКИ / NOTES:**

- ГРАНИЦАТА НА ЗОНАТА С РЕЖИМ НА ПРЕВАНТИВНА УСТРОЙСТВЕНА ЗАЩИТА ПО ЧЛ.10 ОТ ЗУТ Е 2 x 200 m СИМЕТРИЧНО ОТ ОСТА НА ГАЗОПРОВОДА
- THE BOUNDARY OF THE ZONE OF PREVENTIVE DEVELOPMENT PROTECTION REGIME ACC. TO ART.10 OF SPATIAL DEVELOPMENT ACT IS 2 X 200 M SYMMETRICALLY TO CL
- РАЗМЕРИТЕ СА В МЕТРИ
- DIMENSIONS ARE IN METERS
- КООРДИНАТНА СИСТЕМА 1970 / COORDINATE SYSTEM 1970 K-3.5.7.9 - ZONES OF BULGARIAN COORDINATE SYSTEM 1970
- ВИСОЧИННА СИСТЕМА-БАЛТИЙСКА
- HEIGHT SYSTEM-BALTIC
- ГАЗОПРОВОД НАБУКО НА ТЕРИТОРИЯТА НА БЪЛГАРИЯ ДИАМЕТЪР - 1422 MM (56") ПРОЕКТНО НАЛЯГАНЕ - 100 BARG
- NABUCCO GAS PIPELINE IN BULGARIAN TERRITORY DIAMETER - 1422 MM (56") DESIGN PRESSURE - 100 BARG

REV	DRN	DATE	CHD	DATE	APPD	DATE	REVISION COMMENTS
0	MIN	27.03.13	NG	28.03.13	DP	29.03.13	FOR CLIENT REVIEW

CLIENT: **NABUCCO GAS PIPELINE**  
Nabucco Gas Pipeline International GmbH

**CHIMCOMPLEX**  
ENGINEERING COMPANY

PROJECT: **NABUCCO GAS PIPELINE PROJECT**

TITLE: PARCEL PLAN - OMAN, EKATTE 53504, SHEET 2/6  
BOLYAROVO MUNICIPALITY, YAMBOL DISTRICT  
GAS PIPELINE ROUTE FROM KP 25+739 TO KP 27+139

DRG No. **70223/BB/PL/01/04/0905/022** | REV. 0

SCALE: **1:2000** | A1

FILE NAME/LOCATION: 70223-BB-PL-01-04-0905-022-Rev-0-E-25739-27139.dwg

SCALE: **1:2000** | A1

DRG No. **70223/BB/PL/01/04/0905/022** | REV. 0

GIS Ref No. **E-25739-27139**

Проектант / Designer: **BUCCO**  
Nabucco Gas Pipeline International GmbH

Възложител / Employer: **ХИМКОМПЛЕКТ**  
ИНЖЕНЕРИНГ АД

Проект: **ПОДРОБЕН УСТРОЙСТВЕН ПЛАН (ПУП) - ПАРЦЕЛАРЕН ПЛАН (ПП)**  
Project: **DETAILED ARRANGEMENT PLAN - PARCEL PLAN**

Фаза: **ОКОНЧАТЕЛЕН ПРОЕКТ**  
Phase: **FINAL DESIGN**

Обект: **ГАЗОПРОВОД „НАБУКО“ В УЧАСТЪКА НА ТЕРИТОРИЯТА НА Р. БЪЛГАРИЯ - ЛИНЕЙНА ЧАСТ**  
Object: **NABUCCO GAS PIPELINE ROUTE IN THE BULGARIAN TERRITORY - LINEAR SECTION**

Част: **ГЕОДЕЗИЧЕСКА**  
Part: **PIPELINE / Land Ownership**

Чертеж: **ПАРЦЕЛАРЕН ПЛАН - С. ОМАН ЕКАТТЕ 53504. ЛИСТ 2/6**  
Title: **PARCEL PLAN - OMAN, EKATTE 53504, SHEET 2/6**  
ОБЩИНА БОЛЯРОВО, ОБЛАСТ ЯМБОЛ  
GAS PIPELINE ROUTE FROM KP 25+739 TO KP 27+139

ДЪЛЖНОСТ	ИМЕ	ДАТА	ПОДПИС	ДОК. No	РЕВИЗИЯ
ГЛ.ПРОЕКТАНТ	инж.Д.Дончев			70223/BB/PL/01/04/0905/022	0
р-л на пр.	арх.Ел.Тоскова				
ГЛ. ИНЖ.	инж.М.Бояджиев			ШЕДЪР CODE:	МАЩАБ: SCALE:
КТК	инж.Н.Генова			900-	03.2013
ПРОЕКТАНТ	инж.Н.Данов			ИНВ. No	281/2013
ПРОЕКТАНТ	инж.Мл.Николов			22/101	A1