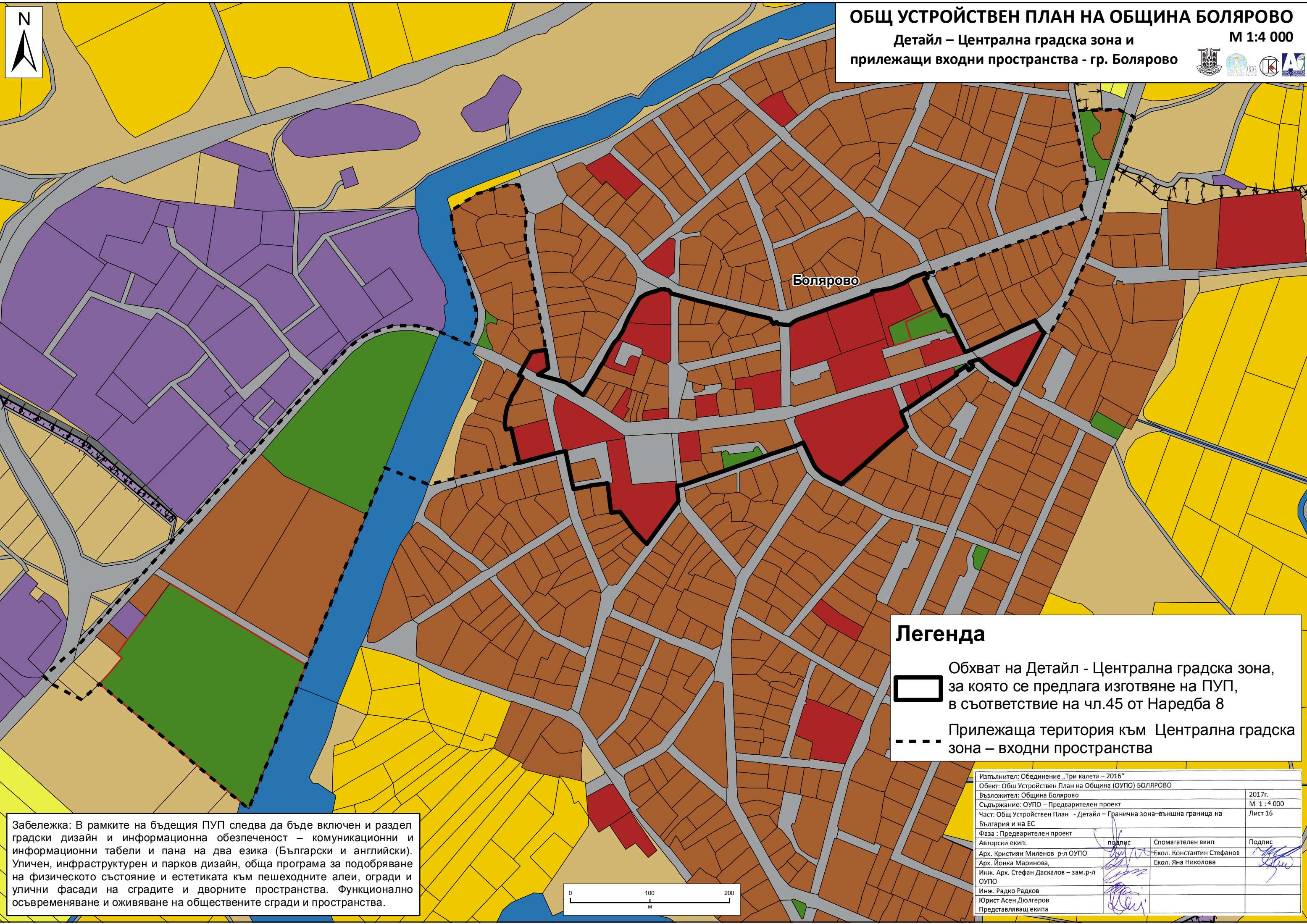




ОБЩ УСТРОЙСТВЕН ПЛАН НА ОБЩИНА БОЛЯРОВО



Детайл – Централна градска зона и
прилежащи входни пространства - гр. Болярово

М 1:4 000

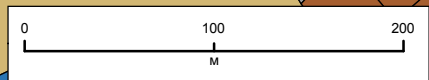








Болярово

Легенда

-  Обхват на Детайл - Централна градска зона, за която се предлага изготвяне на ПУП, в съответствие на чл.45 от Наредба 8
-  Прилежаща територия към Централна градска зона – входни пространства

Забележка: В рамките на бъдещия ПУП следва да бъде включен и раздел градски дизайн и информационна безопасност – комуникационни и информационни табели и пана на два езика (Български и английски). Уличен, инфраструктурен и парков дизайн, обща програма за подобряване на физическото състояние и естетиката към пешеходните алеи, огради и улични фасади на сградите и дворните пространства. Функционално осъвременяване и оживяване на обществените сгради и пространства.



Изпълнител: Обединение „Три калета – 2016“			
Обект: Общ Устройствен План на Община (ОУПО) БОЛЯРОВО			
Възложител: Община Болярово			2017г.
Съдържание: ОУПО – Предварителен проект			М 1 : 4 000
Част: Общ Устройствен План - Детайл – Гранична зона–външна граница на България и на ЕС			Лист 16
Фаза : Предварителен проект			
Авторски екип:	подпис	Спомагателен екип	Подпис
Арх. Кристиян Миленов р-л ОУПО		Екол. Константин Стефанов	
Арх. Йонка Маринова,		Екол. Яна Николова	
Инж. Арх. Стефан Даскалов – зам.р-л ОУПО			
Инж. Радко Радков			
Юрист Асен Дюлгеров			
Представяващ екипа			